

X7032700

X7032600

X7032500



# TEGNFORKLARING

## Reguleringsbestemmelser

### 1. Bebyggelse og anlegg

 Vannforsyningsanlegg

### 2. Samferdsel og teknisk infrastruktur


 Samferdselsanlegg og teknisk infrastruktur

 Kjøreveg







### a.1) Sikringssoner

 Frisikt


### d) Båndleggingssoner

 Båndlegging for regulering etter pbl

## Linjetyper

 Planens begrensning  
 Formålsgrense  
 Byggegrense  
 Regulert kant kjørebane  
 Regulert senterlinje  
 Grense for sikringszone

## Symboler

 Avkjørsel - både inn og utkjøring



**Stjørdal kommune**  
Etat teknisk drift

## DETALJPLAN

2-071-HJELSETH  
VANNBEHANDLINGSANLEGG

REGULERINGSBESTEMMELSER FØLGER SOM VEDLEGG

0 10 20 30 40 50



Målestokk: 1:1000

REVISJON	Dato	SAKS/TEGN	
Endret frisiktsoner ihht SVV merknad	08.10.19	BHG	
Saksbehandling i følge plan- og bygningsloven	Saksnr.	Dato	SAKS/TEGN
FORVARSEL/ANNONSE		14.02.19	BHG
1.GANGSBEHANDLING	129/19	21.08.19	BHG
OFF.ETTERSYN 29.08.2019-14.10.2019			
2.GANGSBEHANDLING	189/19	13.11.19	BHG
KOMMUNESTYRET	79/19	21.11.19	BHG
KUNNGJØRING		05.12.19	BHG
AREALENHETEN	Tegn	Dato	SAKS/TEGN
	1	05.05.2019	BHG