


Anmodning om oppstartsmøte/Planinitiativ		Dato: 08.09.2020	
Langstein masseuttak, gnr/bnr 5/1 og 5/2, Stjørdal kommune.		Ref.:	
Privat plansak	Stjørdal kommune	ProInvenia ref.: 2020 /AL	Side 1 av 14

Anmodning om oppstartsmøte og planinitiativ:

Privat reguleringsforslag: *Langstein masseuttak, gnr/bnr 5/1 og 5/2, Stjørdal kommune.*

Det anmodes herved om oppstartsmøte for i forbindelse med privat reguleringsarbeid for Langstein steinbrudd

I anmodningen har vi lagt informasjon om:

- Ansvarlige parter i forslaget
- Innledende informasjon om forslaget, med bakgrunn og omfang
- Redegjørelse av gjeldende plansituasjon og rammebetingelser
- Overordnede rammer og premisser
- Miljøfaglige forhold
- Samfunnsikkerhet
- Videre prosess

Forslagstiller/tiltakshaver er kjent med forskrift om behandling av private forslag til detaljregulering etter plan og bygningsloven og vil gi nærmere informasjon om planinitiativet i dette dokumentet.

Vedlagt anmodningen:


- Oversiktskart (1:50000)
- Oversiktskart med varslingsgrense (1:5000)
- Intensjonsavtale mellom Nye veier AS og Tverås Maskin & Transport AS.

I oppstartsmøte vil representanter fra Pro Invenia og tiltakshaver stille. Ta kontakt med undertegnede for å avtale møtetidspunkt.

Mvh



Anders Lund
Plankonsulent

Anmodning om oppstartsmøte/Planinitiativ		Dato: 08.09.2020	
Langstein masseuttak, gnr/bnr 5/1 og 5/2, Stjørdal kommune.		Ref.:	
Privat plansak	Stjørdal kommune	ProInvenia ref.: 2020 /AL	Side 2 av 14

Ansvarlige parter

Fagkyndig:

Organisasjonsnummer	993 404 381
Firma	Pro Invenia AS
Adresse	Vestre Rosten 78, 7075 Tiller
E-post	post@proinvenia.no
Telefonnummer	477 77 020
Kontaktpersoner for prosjektet	Prosjektansvarlig: Tor Einar Skjervold Plankonsulent: Anders Lund

Forslagsstiller/tiltakshaver:

Organisasjonsnummer	958 324014
Firma	Tverås Maskin og Transport AS
Adresse	Sutterøygata 8, 7502 Stjørdal
E-post	Frode@tveraas.no
Telefonnummer	98242760
Kontaktperson for prosjektet	Frode Tverås


PLANINIATIV

Innledende informasjon om forslaget

Eiendomsopplysninger	
Gnr./Bnr.	5/1
Adresse	Langsteinvegen 413
Eiers navn	Jon Ole Hammermo

Gnr./Bnr.	5/2
Adresse	Floan Østre




Anmodning om oppstartsmøte/Planinitiativ		Dato: 08.09.2020	
Langstein masseuttak, gnr/bnr 5/1 og 5/2, Stjørdal kommune.		Ref.:	
Privat plansak	Stjørdal kommune	ProInvenia ref.: 2020 /AL	Side 3 av 14

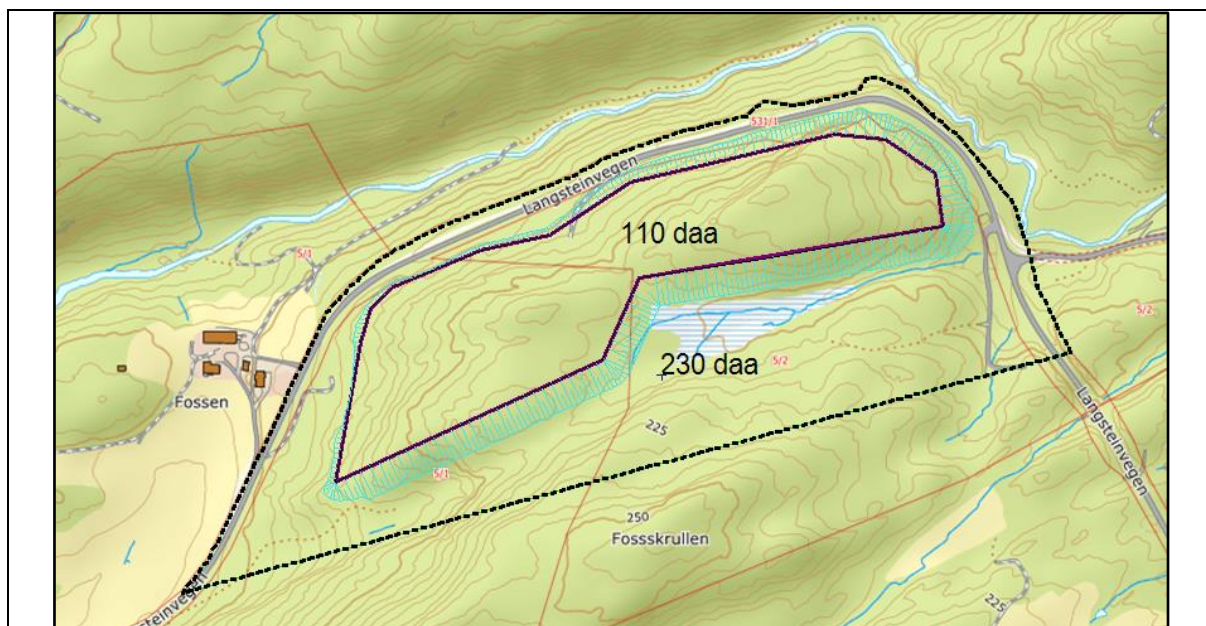
Eiers navn	Lars Fløan
------------	------------

Gnr./Bnr.	531/1/0
Adresse	
Eiers navn	Fylkesveg 816 - fylkeskommunen

Forslag til plannavn	<i>Langstein masseuttak, gnr/bnr 5/1 og 5/2, Stjørdal kommune.</i>
----------------------	--

<p>Formålet med reguleringsplanen</p> <p>Formålet med denne reguleringsplanen er å legge til rette for masseuttak på planområdet, før det skal tilbakeføres til forbedret LNFR-område.</p> <p>Tverås Maskin AS har en intensjonsavtale med Nye Veier om leverase av stein til veifundament for Ny E6 Kvithammer - Åsen, samt et mulig mottak av overskuddsmasser. Det er derfor avgjørende at planprosessen for masseuttaket kan starte uavhengig av den kommende rulleringen av KPA, slik at man kan ha kvalitetsstein tilgjengelig til 2022 til bruk i veiprosjektet. Muligheten for mottak av overskuddsmasser er sekundært og ikke avgjørende for prosjektet.</p> <p>I tillegg til å bidra inn mot et stort nasjonalt vegprosjekt i nærområdet, vil planen også kunne bygge opp under Stjørdal begrensede tilgang på kortreist pukk for bruk til andre byggetekniske formål lokalt.</p> <p>Det er gjort en foreløpig beregning for området som antyder at maks utnyttning kan være opp mot 3.5 millioner m³. Beregnet område er på ca. 110 daa. Da har man hensyntatt og utelatt myr og bekk sør for uttaksområdet. Endelig avgrensning og mengdeberegning vil komme frem av planprossessen og i driftsplan. Forhold til bl.a. innsyn, avrenning m.m vil være avgjørende for endelig avgrensning og uttaksmengde.</p>

Anmodning om oppstartsmøte/Planinitiativ		Dato: 08.09.2020	
Langstein masseuttak, gnr/bnr 5/1 og 5/2, Stjørdal kommune.		Ref.:	
Privat plansak	Stjørdal kommune	ProInvenia ref.: 2020 /AL	Side 4 av 14



Figur 1 Størrelse for varslet og beregnet område.

Varslet område


Varslet planområdet er på ca. 230 daa. Endelig avgrensning av råstoff-formål og plangrense blir gjort i reguleringsplanen. Når varslingsgrensen er bestemt etter oppstartsmøtet vil grensen bli digitalisert og SOSI blir oversendt kommunen. Varslingskart blir laget og tilpasset varslingsbrev og kunngjøringsannonse til avis.

Planlagt bebyggelse, anlegg eller andre tiltak

Det kan bli aktuelt med mindre og midlertidige bygg i forbindelse med driften. Dette er typisk brakkebebyggelse for lagring av utstyr samt opphold i pauser. Det kan bli behov for tilkobling til vann, avløp og strøm. Utover dette er det ingen planer om noen bebyggelse eller anlegg på området. Det vil for det meste bli benyttet mobile maskiner og verktøy i forbindelse med uttaks- og deponiaktiviteten.

Planområdet

Enkel stedsanalyse

Anmodning om oppstartsmøte/Planinitiativ		Dato: 08.09.2020	
Langstein masseuttak, gnr/bnr 5/1 og 5/2, Stjørdal kommune.		Ref.:	
Privat plansak	Stjørdal kommune	ProInvenia ref.: 2020 /AL	Side 5 av 14

Planområdet ligger i Stjørdal kommune, ca. 4 km øst for avkjøring fra E6 ved Langstein. Avstand til Stjørdal sentrum er ca. 17 km. Grensen til Levanger kommune er ca. 750 meter nord. Området for Langstein steinbrudd har også en svært gunstig plassert med kort veg til prosjektet E6 Kvithammer – Åsen.

Området strekker seg over 2 eiendommer der grunneierne er innstilt på å få omdisponert område til masseuttak. Arealet ligger stort sett skjernet for bebyggelse

Arealene i umiddelbar nærhet til planområdet er bestående av tilsynelatende uberørte skogarealer. I tillegg finnes også jordbruksarealer i tilgrensende og omkringliggende områder.

Det stort sett fravær av boliger og fritidseiendommer tett på området. Like vest for området hvor det er planlagt masseuttak ligger et gårdsbruk. I en noe lenger avstand både vest og sør-øst for planområdet finnes spredt gårdsbebyggelse. Nord for området mellom fv 6816 og Vuddudalen er det i stor grad uberørt skog


Landskapet i den delen av planområdet hvor masseuttaket skal foregå er stigende mot sør-øst og sør-vest.

Vil planen få virkninger utenfor planområdet

Uttaket vil ha positive virkninger utenfor planområdet gjennom økt kapasitet ftil kortreist stein til prosjektet Kvithammer - Åsen i nærområdet, samt generell økt tilgang til lokale råstoffer.

Ved drift av masseuttak er det naturlig at man vil få en økning av aktiveten langs vegene i området. Uttaket vil også føre til at man har behov for brukt av tungt maskineri.

Det er viktig at tema som støv, støy, avrenning og trafikk er tema som belyses og utredes i planprosessen.


Anmodning om oppstartsmøte/Planinitiativ		Dato: 08.09.2020	
Langstein masseuttak, gnr/bnr 5/1 og 5/2, Stjørdal kommune.		Ref.:	
Privat plansak	Stjørdal kommune	ProInvenia ref.: 2020 /AL	Side 6 av 14

Gjeldende plansituasjon og rammebetingelser

Kommuneplanens arealdel
Tiltaket ligger ikke inn i KPA 2013-2022. Området ligger inne som LNFR.
Reguleringsplan
<p>Det foreligger ingen eksisterende reguleringsplan for planområdet.</p> <p>Det foregår planarbeid i nærheten av planområdet; både reguleringsplan for dobbeltspor Stjørdal – Åsen og reguleringsplan for E6 Kvithammer – Åsen.</p> <p>Rett øst for planområdet ligger reguleringsplan; <i>Fv42 Omlegging ved Skei</i>, planid: 5035 3-041, vedtatt: 18.9.2014</p>

Statlige retningslinjer som berøres


Nasjonale føringer		
Lov/forskrift	Formål	Vurdering
<i>Lov om planlegging og byggesaksbehandling (plan- og bygningsloven, pbl).</i>	Arealplaner skal gi rammer og betingelser for hvilke nye tiltak og ny arealbruk som kan settes i verk, samt hvilke viktige hensyn som må ivaretas ved disponering av arealene.	Tiltaket skal reguleres og deponiet vil bli byggesøkt. Vi vil vurdere felles behandling etter pbl 12-15
<i>Forskrift om konsekvensutredning.</i>	Planer og tiltak som kan ha vesentlige konsekvenser for miljø og/eller samfunn, skal i henhold til pbl konsekvensutredes. Konsekvensutredningene skal sikre at planens og tiltakenes virkninger blir tatt i betraktning under planleggingen og i beslutningsprosessen.	Omfanget av utredninger og eventuelle konsekvensutredninger vil bli avklart i oppstartsmøte.

Anmodning om oppstartsmøte/Planinitiativ		Dato: 08.09.2020	
Langstein masseuttak, gnr/bnr 5/1 og 5/2, Stjørdal kommune.		Ref.:	
Privat plansak	Stjørdal kommune	ProInvenia ref.: 2020 /AL	Side 7 av 14

<i>Lov om vern mot forurensninger og avfall (forurensningsloven).</i>	Loven har til formål å verne det ytre miljø mot forurensning og å redusere eksisterende forurensning, å redusere mengden av avfall og fremme en bedre behandling av avfall. Loven skal sikre en forsvarlig miljøkvalitet, slik at forurensninger og avfall ikke fører til helseskade, går ut over trivselen eller skader naturens evne til produksjon og selvfornyelse.	Forurensningsloven er sentral, det vil bli tatt hensyn til grenseverdier for bl.støv og støy. For deponidelen av tiltaket vil det bli søkt tillatelse etter bestemmelser i loven.
<i>Lov om erverv og utvinning av mineralressurser (mineralloven)</i>	Formålet med loven er å fremme og sikre samfunnsmessig forsvarlig forvaltning om bruk av mineralressurser i samsvar med prinsippet om en bærekraftig utvikling.	Direktoratet for mineralforvaltning vil kreve driftsplan. Pro Invenia AS vil bistå tiltakshaver med å søke driftskonsesjon.
<i>Lov om kulturminner (kulturminneloven)</i>	Automatisk fredede kulturminner er vernet gjennom kulturminneloven uavhengig av vedtektene i reguleringsplanen.	Det er ikke registrert kulturminner innenfor planområdet. Den generelle aktsomhetsplikten vil gjelde.
<i>Lov om forvaltning av naturens mangfold (naturmangfoldsloven).</i>	Lovens formål er at naturen med dens biologiske, landskapsmessige og geologiske mangfold og økologiske prosesser tas vare på ved bærekraftig bruk og vern, også slik at den gir grunnlag for menneskenes virksomhet, kultur, helse og trivsel, nå og i fremtiden, også som grunnlag for samisk kultur	Planområdet er undersøkt i skogoglandskap.no og i naturbasekartet til Miljødirektoratet. Ingen store direkte konflikter er oppdaget. Alt er redegjort nedenfor under Miljøforhold.

Regionale føringer

Rapportene «Pukk og grus i Trondheimsregionen del I og II» datert 27.09.2006. Tilrådingene i del II har fått status som interkommunale retningslinjer og skal legges til grunn for ressursforvaltning og arealplanlegging i Trondheimsregionen.

Anmodning om oppstartsmøte/Planinitiativ		Dato: 08.09.2020	
Langstein masseuttak, gnr/bnr 5/1 og 5/2, Stjørdal kommune.		Ref.:	
Privat plansak	Stjørdal kommune	ProInvenia ref.: 2020 /AL	Side 8 av 14

Interkommunal arealplan for Trondheimsregionen (IKAP). Kommunen og Trøndelag fylkeskommune er prosjekteiere for planen. IKAP er en retningsgivende plan for all planlegging i Trondheimsregionen, som blant annet har resultert i IKS-prosjekt avfall og deponi.

Miljøfaglige forhold/vesentlige interesser

Landskap og omgivelser

Mot nord og sør består området i stor grad av uberørt natur preget av i hovedsak skog, men også noe myr og tjønn/vann. I retning vest og øst/sør-øst er landskapet preget av større andel åkerlapper i tilknytning til spredt gårdsbebyggelse.

Landskapet for øvrig kupert.

Det er ikke registrert noen landskapsverdier i umiddelbar nærhet til planområdet.

Landbruk

Planområdet berører ikke fulldyrka og overflatedyrka jord.


Skogen innenfor og rundt planområdet står registrert med bonitet fra lav til middels.

Biologisk mangfold

Det er gjort en generell gjennomgang av tilgjengelig data ved bruk av kartinnsynsløsningen <https://kilden.nibio.no> i tillegg til en områdeanalyse via Norkart. Det er ikke registrert at spesielle hensyn blir berørt innenfor det planlagte reguleringsområdet. Det kan likevel hende man må gjøre en naturfaglig vurdering i området i forbindelse med reguleringsplanen (både biologisk mangfold og naturmangfold/naturmiljø).

Naturmiljø

Bortsett fra at det er innenfor reindriftsdistriktområde 7 - Gasken Laante Sijte/Færen, er det ikke registrert at spesielle hensyn blir berørt innenfor det planlagte reguleringsområdet. Det er ikke registrert noen naturvernområder eller naturtyper innenfor eller i umiddelbar nærhet til planområdet.

Anmodning om oppstartsmøte/Planinitiativ		Dato: 08.09.2020	
Langstein masseuttak, gnr/bnr 5/1 og 5/2, Stjørdal kommune.		Ref.:	
Privat plansak	Stjørdal kommune	ProInvenia ref.: 2020 /AL	Side 9 av 14

Friluftsliv

Planområdet ligger ikke innenfor statlig sikrede eller kartlagte friluftsområder. Da området i stor grad består av skog kan ikke ferdsel med friluft som formål likevel utelukkes.

Kulturminner

Det er ikke registrert noen kulturminner innenfor eller i nærheten av planområdet.

Samfunnssikkerhet

I plan og bygningsloven § 4- 3 fremgår følgende;

”Ved utarbeidelse av planer for utbygging skal planmyndigheten påse at risiko- og sårbarhetsanalyse gjennomføres for planområdet, eller selv foreta slik analyse. Analysen skal vise alle risiko- og sårbarhetsforhold som har betydning for om arealet er egnet til utbyggingsformål, og eventuelle endringer i slike forhold som følge av planlagt utbygging.”

Erfaring viser at å forebygge uønskede hendelser krever en bevissthet om risiko og sårbarhet tidlig i planprosessen. Dette er grunnlaget for at det i alle plansaker skal utarbeides en ROS- analyse som skal følge de øvrige plandokumentene.


Av viktige tema følger en ikke uttømmende liste nedenfor. Her vil vi kort nevne om hvert tema, mens dette vil bli sentralt i Ros-analysen.

Grunnforholdene og geologi

Bergrunnskart fra Norges Geologiske Undersøkelse (NGU), viser at bergarten i området er av meget god kvalitet. Laborrietester tatt i 2020 ved Norsk Betong- og Tilslagslaboratorium (NBTL) viser at steinen har en kulemølle-verdi på under 10. Dette betyr at steinen er godt anvendelig i veifundament på E6, samt også som tilslag i asfalt på veier med ÅDT mindre enn 15 000.

Planområdet er i hovedsak over marin grense. Det er registrert et område rett vest for fylkesvegen vest i planområdet, som ligger under marin grense, med svært stor sjanse for marin leire. Innenfor samme avgrensning er det også registrert moderat til lav mengde radon.

Det er registrert forekomst av steinskred og steinsprang rett ved planområdet ned mot fylkesvegen.

Anmodning om oppstartsmøte/Planinitiativ		Dato: 08.09.2020	
Langstein masseuttak, gnr/bnr 5/1 og 5/2, Stjørdal kommune.		Ref.:	
Privat plansak	Stjørdal kommune	ProInvenia ref.: 2020 /AL	Side 10 av 14

Deler av området i nord-øst er i utkanten av et registrert utløsningsområde for snøskred- og aktsomhetsområder. Det må gjøres vurderinger mtp. geoteknikk/geologi.

Transport, transportbehov og trafiksikkerhet

Aktiviteten ved området vil gi økt trafikk og økt belastning på det lokale vegnettet.

Økningen av trafikken i området vil kunne ha konsekvenser for trafiksikkerheten. Det vil bli nødvendig å vurdere avbøtende tiltak for å ivareta trafiksikkerheten.

For mottak av stein er det transporten som ofte er den største prisdriveren. Kortreiste råstoffer og lokal utnyttelse av overskuddsmasser står sentralt som kostnadsbesparende tiltak også i den kommende E6-utbyggingen Kvithammer - Åsen. Tenkt Tunell på strekningen, kommer ut i dagen ca 1,5 km fra tiltenkt masseuttak. Dette gir svært kort transportvei til E6.

Forurensing

Generelt vil en samlokalisering av masseuttak og massedeponi gi gode synergier både med tanke på miljø, effektivitet og økonomisk drift. Tomkjøringsprosenten vil reduseres betraktelig. Det er derfor ønskelig at man samtidig med masseuttak ser på muligheten for å kunne lagre overskuddsmasser, med formål å skape dyrket mark for moderne jordbruksdrift, som sluttresultat.

Aktiviteten som planlegges ved området er forbundet med støy og støvflukt.


Avdekking av masser kan også endre forutsetningene og innholdet i avrenning fra området. Det er en myr og bekk sør for tenkt uttaksområde, som det er spesielt viktig å hensynta mtp. avrenning.

For dette prosjektet spesielt, er det svært få nærliggende beboere.

Det vil gjøres vurderinger knyttet til disse temaene i planmaterialet og avbøtende tiltak vil bli vurdert for å minimere påvirkningen på omgivelsene.

Videre prosess

Behov for utredninger/undersøkelser – Konsekvensutredning

Anmodning om oppstartsmøte/Planinitiativ		Dato: 08.09.2020	
Langstein masseuttak, gnr/bnr 5/1 og 5/2, Stjørdal kommune.		Ref.:	
Privat plansak	Stjørdal kommune	ProInvenia ref.: 2020 /AL	Side 11 av 14

Et av hovedformålene med oppstartsmøtet er å avklare dette. Vi har et selvstendig ansvar for å vurdere om planarbeidet faller inn under KU-forskriften §4. Det er kommunens avgjørelse om planen omfattes av krav til planprogram og konsekvensutredning.

Pro Invenia sin vurdering av krav til konsekvensutredning:

Vurderingen ihht. forskrift om konsekvensutredninger § 6:

Tiltaket faller inn under § 6 a) første ledd, da det overstiger kravene satt i vedlegg I, punkt 19; *Uttak av malmer, mineraler, stein, grus, sand, leire eller andre masser dersom minst 200 dekar samlet overflate blir berørt eller samlet uttak omfatter mer enn 2 millioner m³.*

Størrelse er under 200 dekar, men en anslått maksimumsmenge for uttak innenfor 5/1 og 5/2 overstiger 2 millioner m³. Endelig uttaksmenge vil komme frem av reguleringsplan og driftsplan.

Vurderingen ihht. forskrift om konsekvensutredninger § 8:

Tiltaket faller inn under § 8 a) første ledd, da det faller inn under kravene i vedlegg II, punkt 2a; *Mineraluttak, herunder torvskjæring.*

Vurdering av §9 i forskrift for konsekvensutredninger

Det er gjort ei vurdering mot bokstav A-D i KU-forskrifta §9.


A: Størrelse og omfang gir behov for geologiske utredninger.

B: Planområdet ligger innenfor reindriftsområde. Reindrift er et tema som må vurderes. Det er myr og bekk sør for tenkt uttak som må hensyntas.

C: Tiltaket vil kunne bidra til noe økt utslipp. Støy, støv og avrenning er et tema som å vurderes.

D: Bortsett fra uttak av stein skal ikke andre naturressurser tas ut.

Vurdering etter § 10 for vedlegg II, punkt 2 a)

Anmodning om oppstartsmøte/Planinitiativ		Dato: 08.09.2020	
Langstein masseuttak, gnr/bnr 5/1 og 5/2, Stjørdal kommune.		Ref.:	
Privat plansak	Stjørdal kommune	ProInvenia ref.: 2020 /AL	Side 12 av 14

En samlet vurdering av utvidet virksomhet opp mot bokstav a-h § 10 er basert på kjent informasjon. Det er vurdert at de nye tiltaket ikke vil få vesentlige virkninger for miljø eller samfunn.

Etter gjennomgang av forskrift til konsekvensutredning ser ikke plankonsulent behov for en større konsekvensutredning for tiltaket med planprogram. ROS-analyse og utredninger/konsekvensutredninger for enkelttema vil være tilstrekkelig for å få godt nok grunnlag for de nye tiltakene.


Forslag til utredninger, der rapporter uten alternativvurderinger vil kunne være nyttig:

Tema	Behandling av tema
Geologi/Geoteknikk	Undersøkelser. Beskrivelse i delkapittel om geoteknikk, vurderes i ROS.
Støy	Utarbeider støynotat. Beskrivelse i delkapittel om støy, vurderes i ROS.
Naturmangfold	Vurdering naturmangfold. Beskrivelse i delkapittel om naturmangfold, vurderes i ROS
Trafikksikkerhet	Vurdering som den av planbeskrivelse og ROS

Vi imøtekommer tilbakemelding fra kommunen når det gjelder kravet til konsekvensutredning. Skulle ikke kommunen være enig i ovenstående og vår vurdering av §10, ber vi om at det stilles krav til en KU som begrenser seg til utvalgte tema.

Samarbeid og medvirkning

Medvirkning i plansaker følger stort sett av §§ 5.1 og 5.2 i plan- og bygningsloven. Dette er lovens minstekrav og i mange saker er det behov for ytterligere medvirkning. Dette vil bli vurdert fortløpende i sakens gang.

Anmodning om oppstartsmøte/Planinitiativ		Dato: 08.09.2020	
Langstein masseuttak, gnr/bnr 5/1 og 5/2, Stjørdal kommune.		Ref.:	
Privat plansak	Stjørdal kommune	ProInvenia ref.: 2020 /AL	Side 13 av 14

Forslagstiller forventer stor interesse i den kommende planprosessen og i mange tilfeller er dette også nødvendig. Med stort engasjement rundt planen vil en sikre at saken blir tilstrekkelig opplyst før vedtak fattes.

Vi vil underveis vurdere behov for et åpent informasjonsmøte om saken.

Forslagstiller antar også at det kan bli nødvendig å avklare spesielle ting med ulike sektormyndigheter. Behovet vil vurderes underveis og eventuelle avklaringer vil bli redegjort for i plandokumentene.

Hjemmelshaver er orientert om planinitiativet og har ingen motforestillinger.

Varsling og orientering om planoppstart.

Det vises til bestemmelser i plan og bygningslovens § 12 -8.

Planoppstart vil bli varslet med annonse i avis samt på kommunens og Pro Invenias sine hjemmesider. I tillegg vil det bli sendt brev til naboer og andre berørte. I oppstartsmøte vil vi be om utskrift av naboliste, deretter vil plankonsulent gjøre en selvstendig vurdering av hvilke naboer som skal varsles.


Sektormyndigheter og andre interesseorganisasjoner vil bli varslet via e-post.

Særlige spørsmål som ønskes avklart?

-

Hovedutfordringer i prosjektet (opplistet)

- Forurensning (Støy, støv og avrenning)
- Trafikksikkerhet og utbedring av adkomst
- Geoteknikk

Anmodning om oppstartsmøte/Planinitiativ		Dato: 08.09.2020	
Langstein masseuttak, gnr/bnr 5/1 og 5/2, Stjørdal kommune.		Ref.:	
Privat plansak	Stjørdal kommune	ProInvenia ref.: 2020 /AL	Side 14 av 14

- Naturmangfold