









TEGNFORKLARING

PBL. § 25. REGULERINGSFORMÅL




1 BYGGEOMRÅDER

-  BOLIGER
-  BOLIGER MED TILH. ANL.
-  BLANDET FORMÅL, B.F.K.
-  TURISTBEDRIFT
-  KONTORER / INDUSTRI
-  OFFENTLIGE BYGNINGER
-  ALLMENNUTTIGE FORMÅL
-  BYGGEOMRÅDE SJØ

2 LANDBRUKSOMRÅDER

-  JORD-/SKOGBRUK/GARTNERI



3 TRAFIKKOMRÅDER (OFFENTLIGE)

-  ANNEN VEIGRUNN, FORTAU
-  GANG- OG SYKKELVEG/FORTAU
-  KJØREVEG

4 FRIOMRÅDER

-  BEPLANTNING/ISOLASJONSBELTE
-  BADEPlass/LEK




5 FAREOMRÅDER

-  TRAFØ
-  HØGSPENTLINJE

6 SPESIALOMRÅDER

-  FRISIKTSONE VED VEI
- 





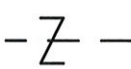






7 FELLESOMRÅDER

-  Fa FELLES AVKJØRSEL
-  Fp FELLES PARKERING
-  Fl FELLES LEKEOMRÅDE

8 FORNYESESOMRÅDER



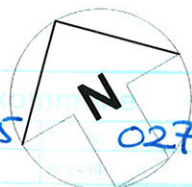
STREKSYMBOLER M.V.

-  PLANENS BEGRENSNING
-  GRENSE FOR REGULERINGSFORMÅL
-  BYGGEGRENSE
-  TOMTEGRENSE
-  EKSISTERENDE EIENDOMSGRENSE SOM OPPHEVES
-  SENTERLINJE REGULERT VEG
-  REGULERT KANT KJØREBANE
-  OMRISS AV PLANLAGTE BYGG
-  OMRISS AV BYGNING SOM SOM INNGÅR I PLANEN
-  OMRISS AV BYGNING SOM FORUTSETTES FJERNET
-  AVKJØRSEL

EKVIDISTANSE: 1 m

MÅLESTOKK: 1:1000

04/08475
HHA



027

06 JAN 2005

REGULERINGSPLAN FOR:

HANGARTOMTA OG DEL AV RINGBANEN Gnr./bnr. 107/1 og 102/441

REGULERINGSBESTEMMELSENE FØLGER SOM VEDLEGG

REVISJONER: Felles avkjørsel Fa1 ved B1 er flyttet, og Fa2 utgår. Linjetykkelser på eksist.bygg i planen.

SAKSBEHANDLING IFLG. PLAN OG BYGNINGSLOVEN

1. GANGS BEHANDLING I DET FASTE UTVALG FOR PLANSAKER

OPPSTART

FORVARSEL

2. GANGS BEHANDLING I DET FASTE UTVALG FOR PLANSAKER

OFFENTLIG ETTERSYN I TIDSROMMET

3. GANGS BEHANDLING I DET FASTE UTVALG FOR PLANSAKER

KOMMUNESTYRETS VEDTAK (EGENGODKJENNING)

KUNNGJØRING

PLANEN ER UTARBEIDET AV

Arkidéco as

Sivilarkitekt MNAL NPA. Innherredsveien 57B, 7500 Stjørdal.
Tlf: 74 83 45 00 Fax: 74 83 44 55. E-mail: arkideco@arkideco.no

Kartblad:

S L12

Tillatelsesnummer:

P Stjørdal

Kartprodusent:

SAKSNR:

DATO:

SIGN.:

30.11.04

20.09.04

08.09.04

-22.10.04

02/05

03.02.05

HHA

DATO:

TEGN. NR.

SAKSBEH.

16.07.04

4019.01

GMH