

TEGNFORKLARING

Prosjektet:

- Reguleringsgrense
- Riggområde
- Mellomlager matjord

Eksisterende:

- Eiendomsgrense

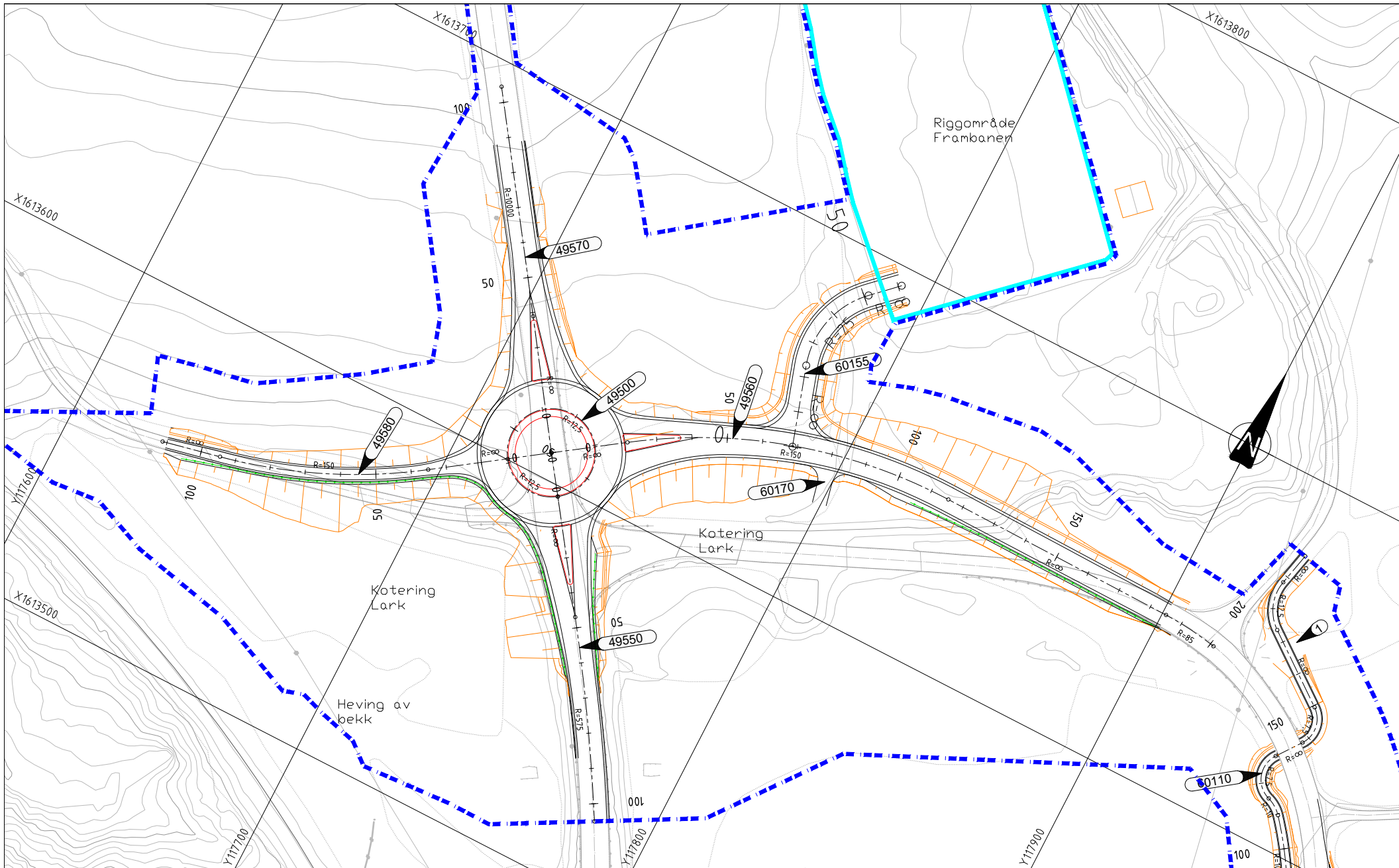
MERKNADER

- Koordinatsystem: Euref89 NTM, sone 10. Høydegrunnlag: NN2000.

HENVISNINGER

- Riggplan og forskjøring Holan, se tegning Z401.

Revisjon	Revisjonen gjelder	Uttarb.	Kontr.	Godk.	Rev. dato
-					
		Utført av: Tegningsdato 06.03.2020		Bestiller: Lars Erik Moe	
E6 Kvithamar - Åsen P4 Holvegen Oversiktstegning		Prosjekt for: Nye Veier		Produsert for: 212220	
		Arkivreferanse: -		Byggesaksnummer:	
		Koordinatsystem: EUREF89 NTM Sone 10		Høydesystem: NN2000	
		Målestokk A1: 1:3000		Målestokk A3: Halv målestokk	
KONKURRENSEGRUNNLAG					
Utarbeidet av:	Kontrollert av:	Godkjent av:	Konsulentarkiv:	Tegningsnummer/	Revisjonsboksnavn
TK	LED	MTS	2019012	B4.01	-



TEGNFORKLARING

- Prosjektet:
- Henvisning til vegmodell
 - Henvisning til konstruksjoner
 - Rekkverk
 - Frisikt
 - Kantstein
 - Reguleringsgrense
 - Riggområde

- Eksisterende:
- Eiendomsgrense

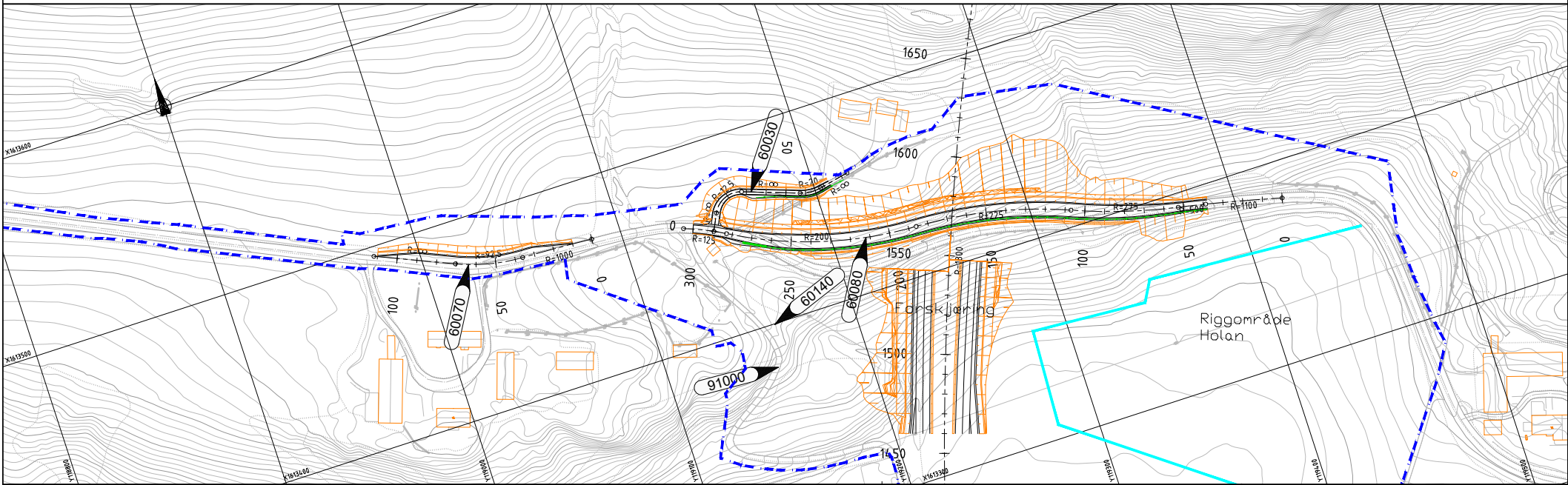
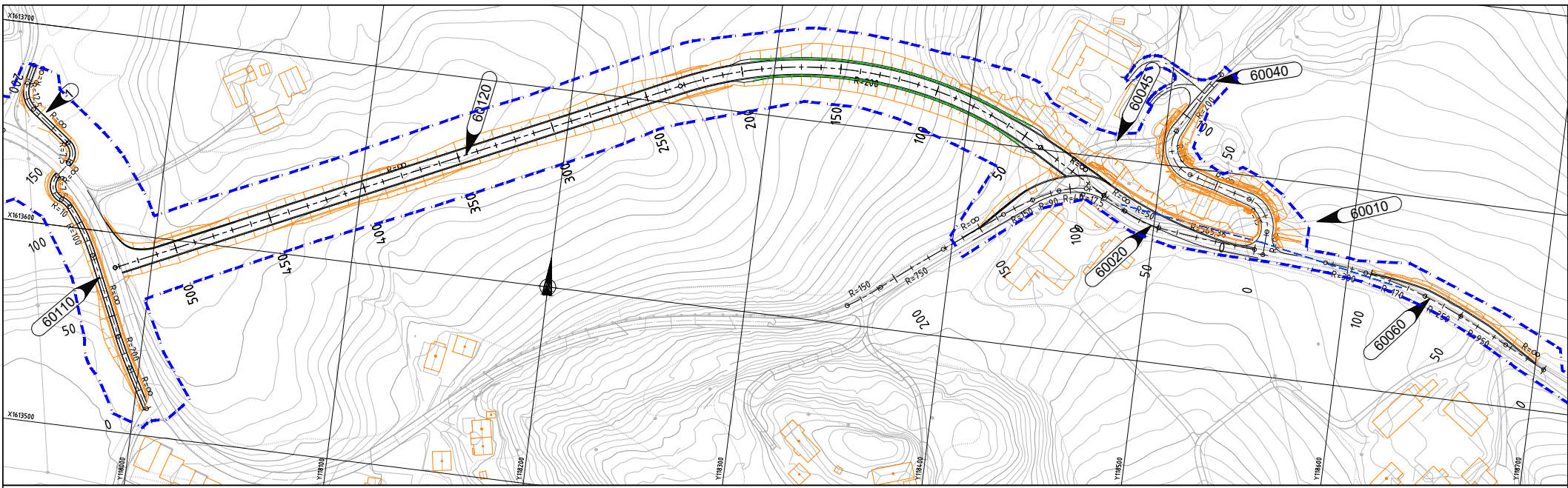
MERKNADER

- Koordinatsystem: Euref89 NTM, sone 10. Høydegrunnlag: NN2000.
- Midlertidig bru over bekk

HENVISNINGER

- Lengdeprofiler, se D401 - D404

Revisjon	Revisjonen gjelder	Uttart av	Uttart	Konfr	Godk	Rev. dato
E6 Kvithamar - Åsen			Tegningsdato: 06.03.2020			
P4 Holvegen			Bestiller: Lars Erik Moe			
Plantegning			Prosjekt for: Nye Veier			
			Prosjektnummer: 212220			
			Arkivreferanse: -			
			Byggeværksnummer: -			
			Koordinatsystem: EUREF89 NTM Sone 10			
			Høydesystem: NN2000			
			Målestokk A1: 1500			
			Halv målestokk A3: Halv målestokk			
KONKURRENSEGRUNNLAG						
Uttart av	Kontrollert av	Godkjent av	Konsulentarkiv			
TOK	LED	MIS	2019012	Tegningsnummer/	revisjonskode	
						C401



TEGNFORKLARING

- Prosjekttert:
- Henvisning til vegmodell
 - Henvisning til konstruksjoner
 - Rekkverk
 - Frisikt
 - Kantstein
 - Reguleringsgrense
 - Riggområde

- Eksisterende:
- Eiendomsgrense

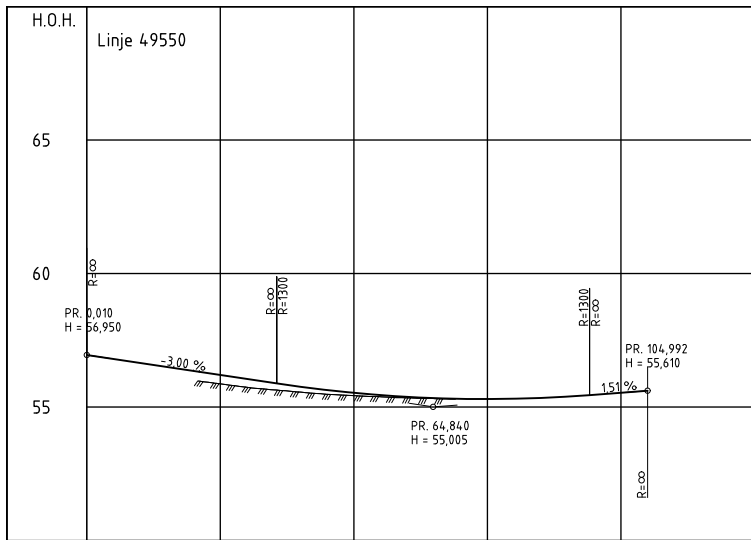
MERKNADER

- Koordinatsystem: Euref89 NTM, sone 10. Høydegrunnlag: NN2000.
- Midlertidig bru over bekk

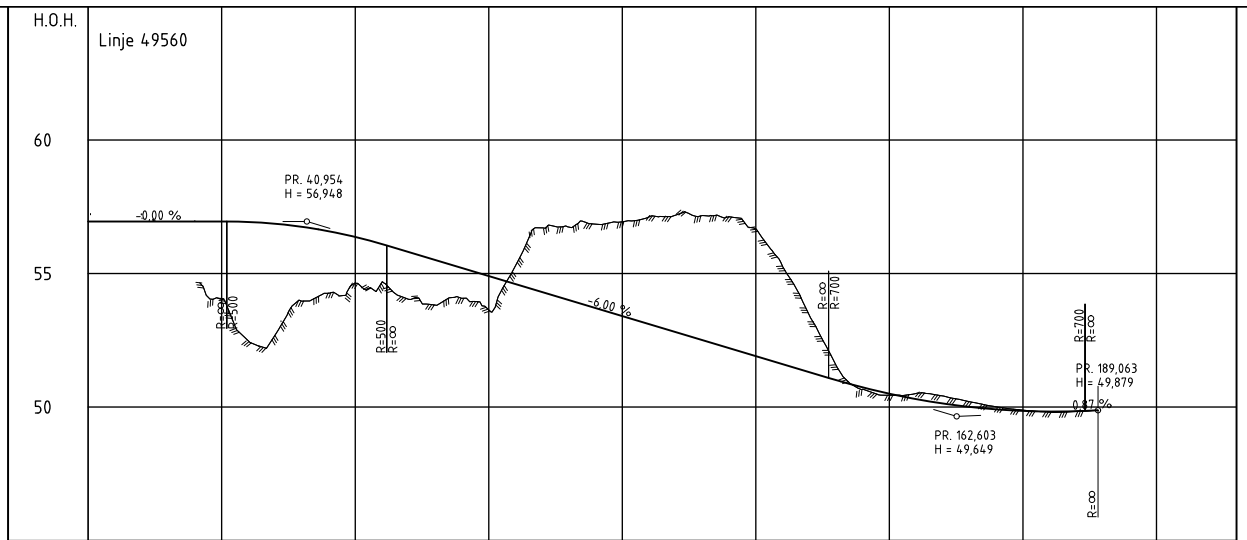
HENVISNINGER

- Lengdeprofiler, se D401 - D404

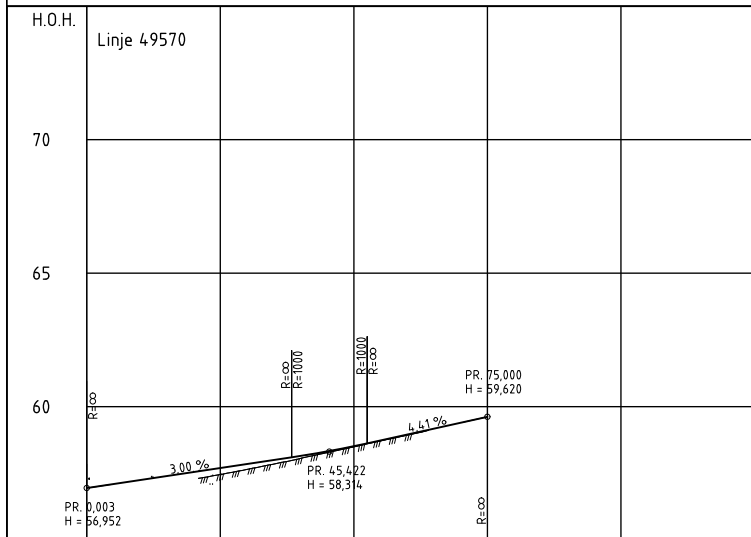
Revisjon	Revisjonen gjelder	Uttarb.	Kontr.	Godk.	Rev. dato
-					
Utført av:		Tegningsdato: 06.03.2020			
E6 Kvithamar - Åsen P4 Holvegen Plantegning		Besittler: Lars Erik Moe Prosjekt for: Nye Veier Prosjektnummer: 212220 Arkivreferanse: - Byggesaksnummer: EUREF89 NTM Sone 10 Koordinatsystem: EUREF89 NTM Sone 10 Høydesystem: NN2000 Målestokk A1: 1:1000 Halv målestokk: C4.02			
Konkurrencegrunnlag		Tegningsnummer / revisjonsstatus: C4.02			
Utarbeidet av: TOK	Kontrollert av: LED	Godkjent av: MTS	Konsulentarkiv: 2019012		



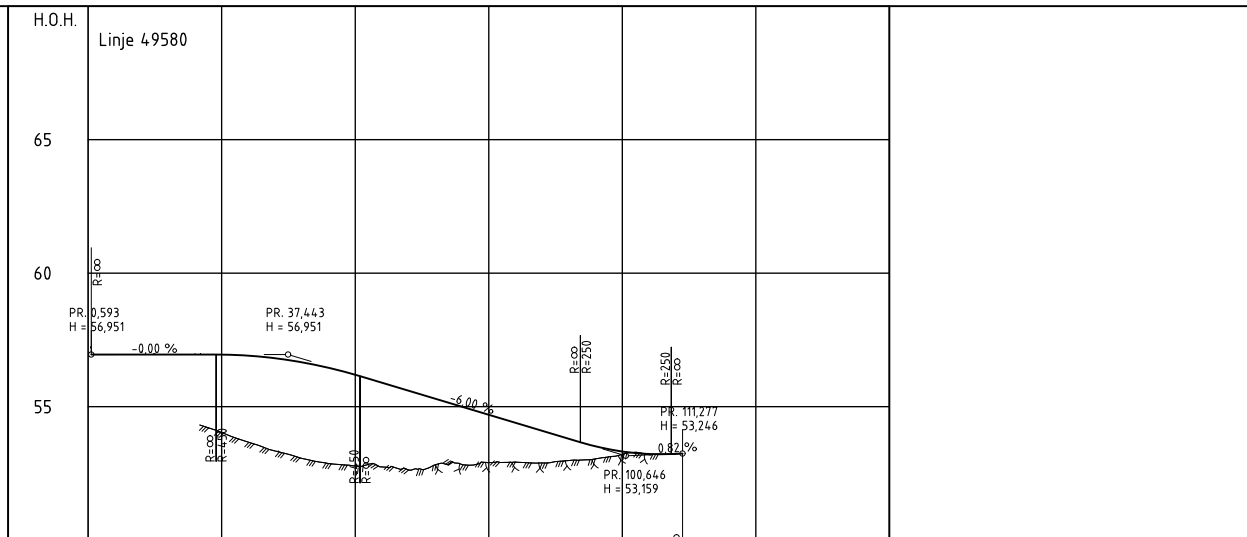
PROFIL NR.	0	25	50	75	100	125
HOR.KURV.		R=∞		R=575		
BREDEDEUTV.						
TVERRFALL						
H.kj.b.k.		0,6%	0,4%	1,5%	1,5%	0,0%
V.kj.b.k.		1,5%	5,0%	7,1%	1,1%	
PROFIL H.	56,95	56,80	56,65	56,50	56,35	56,20
TERRENG H.	56,95	56,87	56,70	56,54	56,38	56,22
OVERBYGN.T.						



PROFIL NR.	0	25	50	75	100	125	150	175	200
HOR.KURV.		R=∞		R=150			R=∞		R=85
BREDEDEUTV.									
TVERRFALL									
H.kj.b.k.		2,4%	4,4%	3,4%	5,0%		5,0%	0,0%	3,4%
V.kj.b.k.							0,0%	0,0%	7,8%
PROFIL H.	56,95	56,95	56,95	56,95	56,95	56,95	56,95	56,95	56,95
TERRENG H.	56,95	56,95	56,95	56,95	56,95	56,95	56,95	56,95	56,95
OVERBYGN.T.									

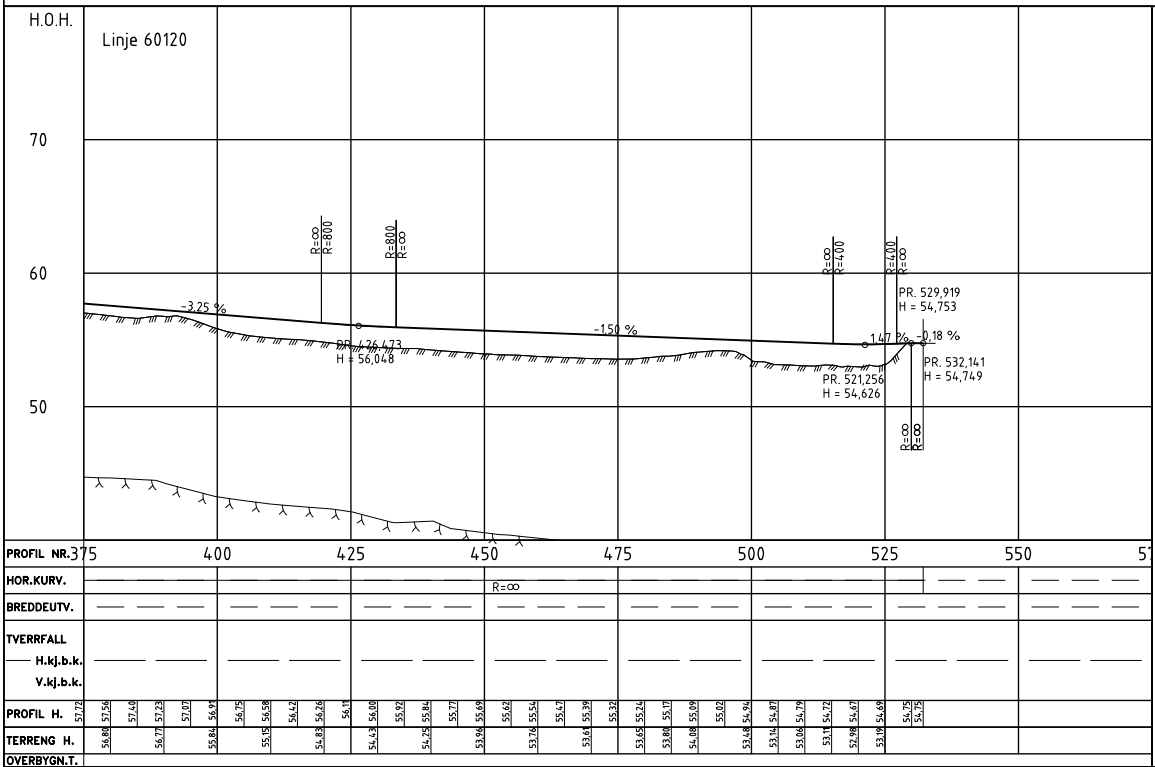
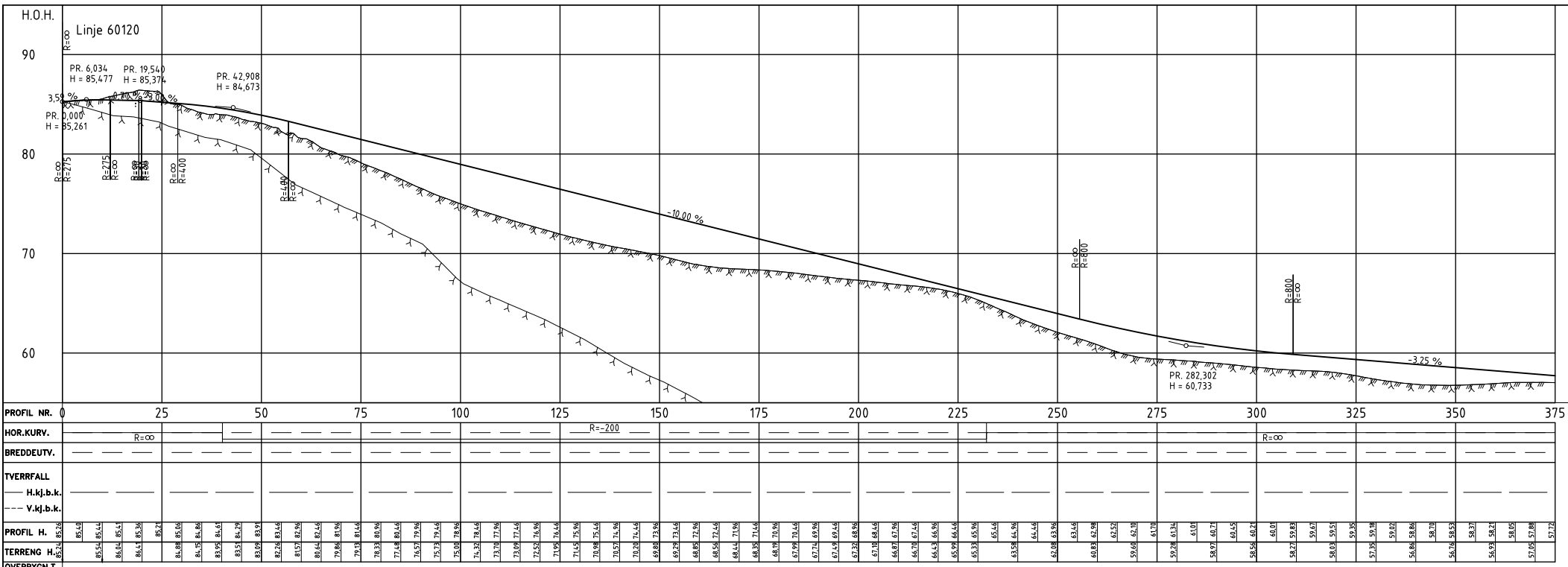


PROFIL NR.	0	25	50	75	100	125
HOR.KURV.		R=∞		R=1000		
BREDEDEUTV.						
TVERRFALL						
H.kj.b.k.		0,4%	3,0%	4,0%	0,0%	
V.kj.b.k.						
PROFIL H.	56,95	57,08	57,25	57,46	57,70	58,00
TERRENG H.	56,95	57,08	57,25	57,46	57,70	58,00
OVERBYGN.T.						

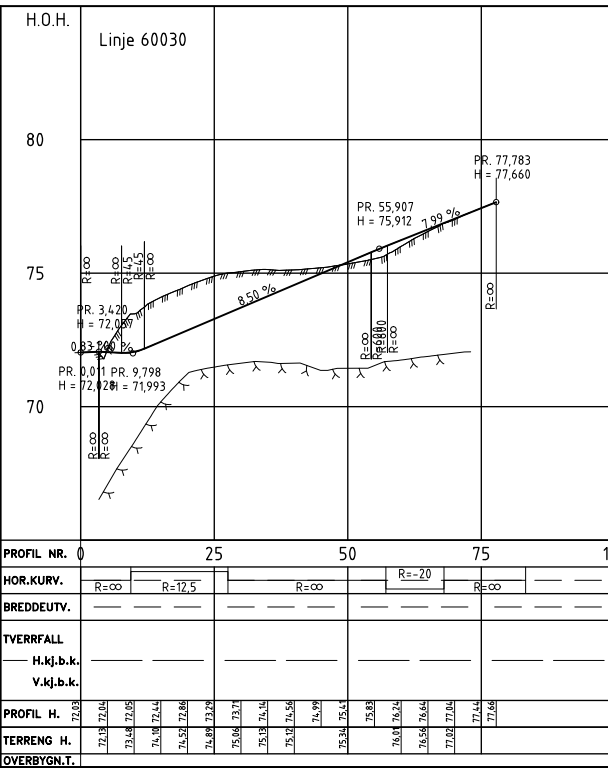
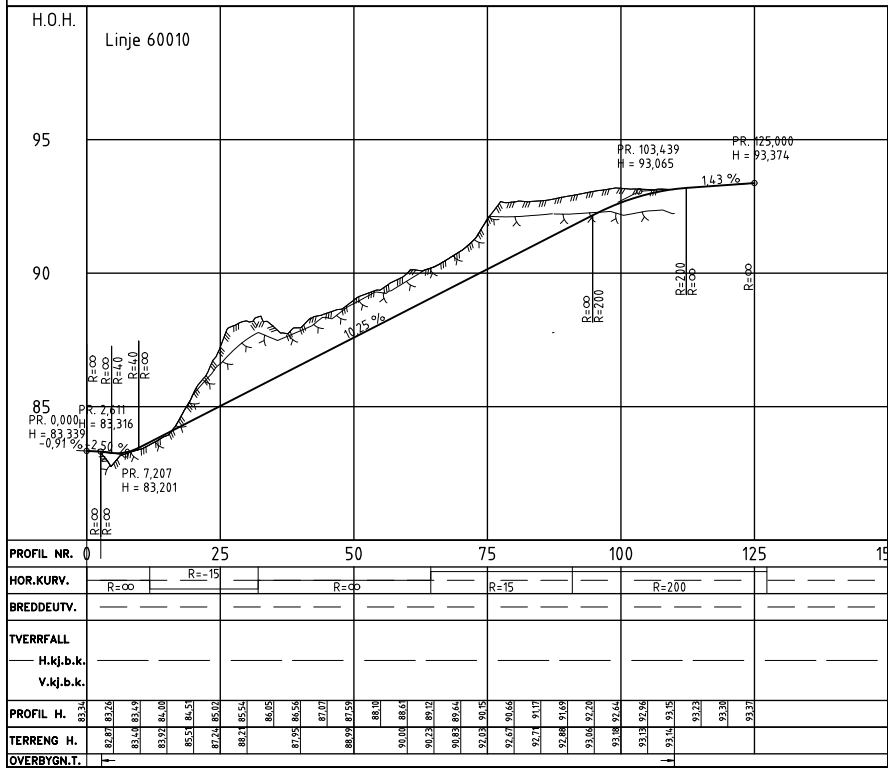
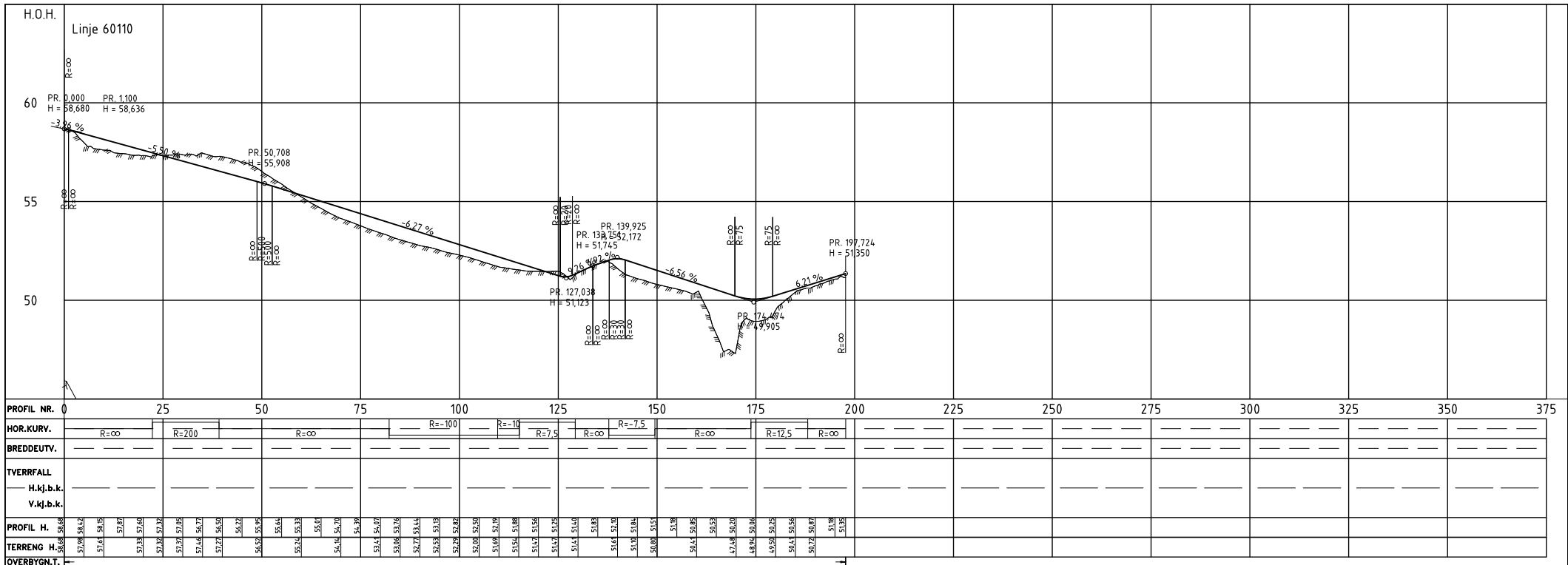


PROFIL NR.	0	25	50	75	100	125	150
HOR.KURV.		R=∞		R=150		R=∞	
BREDEDEUTV.							
TVERRFALL							
H.kj.b.k.							
V.kj.b.k.							
PROFIL H.	56,95	56,95	56,95	56,95	56,95	56,95	56,95
TERRENG H.	56,95	56,95	56,95	56,95	56,95	56,95	56,95
OVERBYGN.T.							

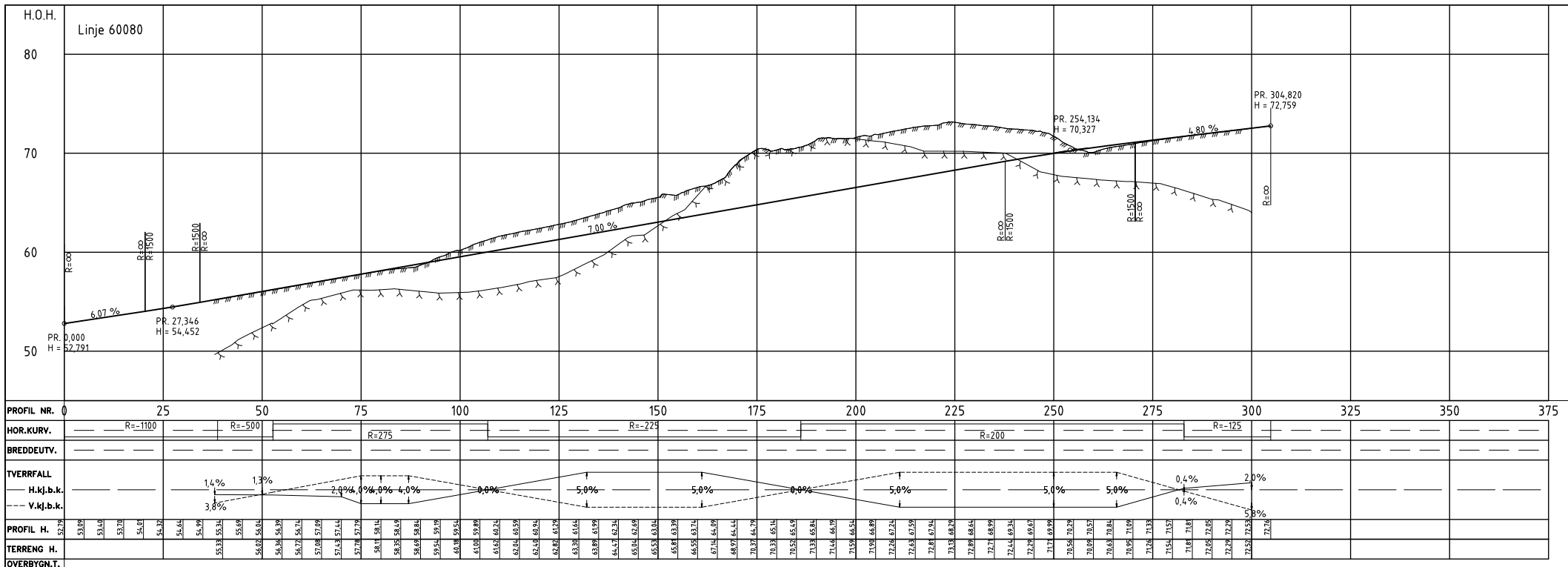
Revisjon	Revisjonen gjelder	Utarb.	Kontr.	Godk.	Rev. dato
		Utført av: E6 Kvithamar - Åsen P4 Holvegen Profiltегning Linje 49550, 59560, 49570 og 49580 KONKURRENSEGRUNNLAG		Tegningsdato: 06.03.2020 Besittar: Lars Erik Moe Prosjektnummer: 212220 Arkivreferanse: - Byggesaksnummer: EUREF89 NTH Side 10 Koordinatsystem: NN2000 Høydastokk: 1500/1100 Høiv. målestokk: Halv målestokk	
Utbetalt av	Kontrollert av	Godkjent av	Konsulentarkiv	Tegningsnummer /	Revisjonsarkiv
TOK	LED	MIS	2019012	D401	-



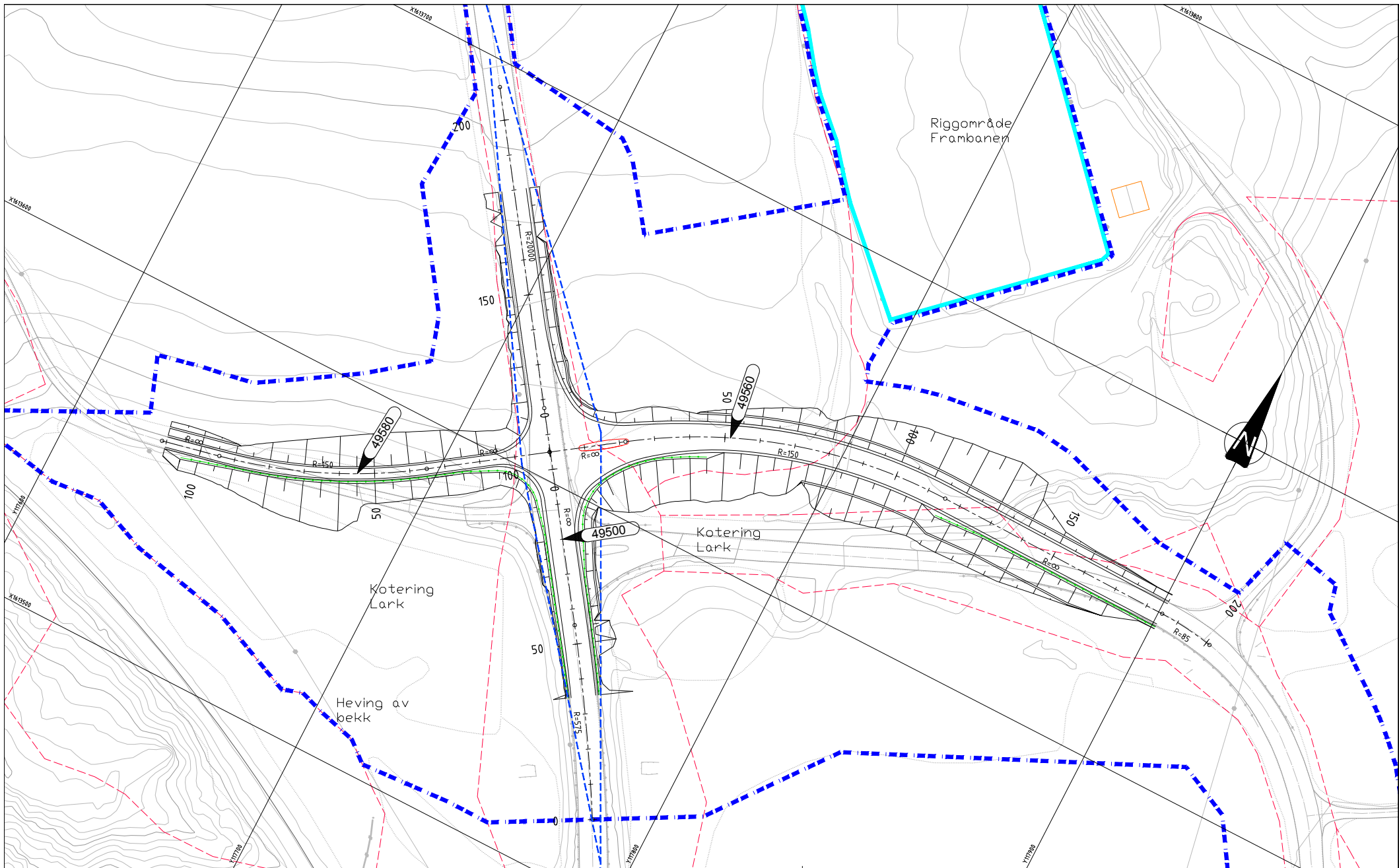
-		Uthet	Kontr.	Godk.	Rev. dato
Revisjon	Revisjonen gjelder				
Utformt av: NyeVeier		AAS-JAKOBSEN		VIANOVA	
E6 Kvithamar - Åsen		P4 Holvegen		Profiltegning	
Linje 60120		KONKURRENSEGRUNNLAG		Tegningsdato: 06.03.2020	
Utarbeidet av: [Signature]		Kontrollert av: [Signature]		Tegningsnummer/Revisjonsnummer:	
Tok		LED		MIS	
		20/09/12		D402	
				Tegningsnummer / Revisjonsnummer:	
				D402	



Revisjon	Revisjonen gjelder	Utørt	Kontr.	Godk.	Rev. dato
Utført av: NyeVeier		Tegningsdato: 06.03.2020			
E6 Kvithamar - Åsen		Besluttet av: Lars Erik Moe			
P4 Holvegen		Prosjektnummer: Nye Veier			
Profiltегning		Arkivreferanse: 212220			
Koordinatystem		Byggesystemnummer: EURIF89 NTH Serie 10			
Høydesystem		Høydesystem: NN2000			
Håndsatt av		Håndsatt av: 1500/1100			
Håndsatt av		Håndsatt av: Håv målestokk A3			
KONKURRENSEGRUNNLAG					
Utarbeidet av	Kontrollert av	Godkjent av	Konsulentarkiv	Tegningsnummer /	Revisjonsstatus
TKK	LED	MIS	2019012	D403	-



Revisjon	Revisjonen gjelder	Utarb.	Kontr.	Godk.	Rev. dato
-	-	-	-	-	-
		Tegningsdato: 06.03.2020 Barchef: Lars Erik Moe Prosjektnummer: Nye Veier Prosjektnummer: 212220 Arkivreferanse: - Byggesaksnummer: - Koordinatsystem: EUREF89 NTM Sone 10 Høydesystem: NN2000 Målestokk A1: 1500/1250 Høy målestokk A3: Halv målestokk		KONKURRENSEGRUNNLAG Tegningsnummer/Revisjonsnummer: D404	
Utført av:	LEO	Kontrollert av:	MTS	Sjefteknisk av:	20/09/12



TEGNFORKLARING

- Prosjektet:
- Henvisning til vegmodell
 - Rekkverk
 - Frisikt
 - Kantstein
 - Reguleringsgrense
 - Riggområde

- Eksisterende:
- Eiendomsgrense

MERKNADER

- Koordinatsystem: Euref89 NTM, sone 10. Haydegrunnlag: NN2000.

HENVISNINGER

- Lengdeprofiler, se D4-01_tilbakefart

Revisjon	Revisjonen gjelder	Utdr.	Konfr.	Godk.	Rev. dato
				Tegningsdato: 28.05.2020 Bestiller: Lars Erik Moe Prosjekt for: Nye Veier Prosjektnummer: 212220 Arkivreferanse: - Byggesaksnummer: - Koordinatsystem: EUREF89 NTM Sone 10 Høydesystem: NN2000 Målestokk A1: 1500 Halv målestokk A3: Halv målestokk A3	
ILLUSTRASJONSTEGNING				Tegningsnummer/ revisjonsboksnummer: C4.01	
Utdr. av:	Kontrollert av:	Godkjent av:	Konsulentarkiv:		
IKS	TKK	TKK	2019012		

