



Tegnforklaring

Reguleringsplan PBL 2008

§12-5. Nr. 2 - Samferdselsanlegg og teknisk infrastruktur

PH Parkeringshus-/anlegg

Linjesymbol

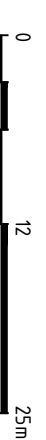
-  Plangrense under grunnen
-  Plangrense på grunnen
-  Formålgrense
-  Måle og avstandslinje

Kartopplysninger

Kilde for basiskart: FKB
 Dato for basiskart: 28.9.23
 Koordinatsystem: ETRS89, UTM-32N
 Høydegrunnlag: NN2000

Ekvidistanse: 1m

Kartmålestokk: 1:500



Sjørdal kommune

Detailregulering Wergelandsvegen 10 m.fl, under grunnen

Med tilhørende reguleringsbestemmelser

Arealplan-ID:
5035_5032
Forlagsstiller:
Wergelandsvegen 10 AS /
Sjørdal boligutvikling AS

SAKSBEHANDLING ETTER PLAN- OG BYGNINGSLOVEN

Dato	XXX	Revisjon	XXX	SAKS-NR	DATO	SIGN
Dato	XXX	Revisjon	XXX			
Dato	4.11.24	Revisjon	Til 1.gangsbehandling			

Kommunesynet sitt vedtak

Ny 2. gang behandling

Offentlig ettersyn fra til

2. gangs behandling

Offentlig ettersyn fra til

1. gangs behandling

Kunngjøring av oppstart av planarbeid

Oppstartsnote...

PLANEN ER UTARBEIDET AV:	avplan vijk	PLANKONSULENT : JN	TEGNNR.	DATO	SIGN
					
				4.11.24	JN

Det bekreftes at planen er i samsvar med kommunesynets vedtak av

Bekreftedato: _____
 Plussstet: _____
 Plussstet: _____

