




### TEGNFORKLARING

Samferdselsanlegg og teknisk infrastruktur  
(PBL §12-5 ledd 1)

 Parkeringshus\_anlegg (2083)


**Symboler:**


-  Planens begrensning
-  Formålsgrense

Kilde for basiskart: Ambita AS  
 Dato for basiskart: 24.11.2014  
 Koordinatsystem: EUREF 89 UTM 32  
 Høydegrunnlag: NN2000

Kartmålestokk: 1:500  
 Ekvidistanse 1m



|   |  |  |
|---|--|--|
| <br>Stjørdal kommune | <b>REGULERINGSPLAN ETTER PBL AV 2008</b><br>Havna Panorama Parkering under bakken<br>Gnr.82/ Bnr.4<br>med tilhørende reguleringsbestemmelser | Arealplan-ID: 1-277<br>Forslagstiller: MNPro AS<br>Kartprodusent:<br>Ambita Infoland |
|---|--|--|

| SAKSBEHANDLING ETTER PLAN-OG BYGNINGSLOVEN  |  | Saks-nr. | Dato   | Sign.    |
|---|--|----------|--------|----------|
| Revisjon: B 04.04.19  |  |          |        |          |
| Kommunestyrets vedtak   |  |          |        |          |
| 3. gangs behandling   |  |          |        |          |
| Offentlig ettersyn fra.....til.....   |  |          |        |          |
| 2. gangs behandling   |  |          |        |          |
| Offentlig ettersyn fra.....til.....   |  |          |        |          |
| 1. gangs behandling   |  |          |        |          |
| Kunngjøring av oppstart av planarbeidet   |  |          |        |          |
| Planen er utarbeidet av   |  | Plannr.  | Tegnr. | Saksbeh. |
|  |  |          |        |          |
| Forslag av: 08.06.21  |  |          |        |          |