

T B -- 101 O 02

- TEGNFORKLARING**
- Kjøreveg
  - Fortau/GS-veg
  - Eiendomsgrense
  - Gårds- og bruksnummer
  - Henvisning vegmodell
  - Snitthenvisning

**MERKNAD**  
Areal til sideareal/grøft/annen veggrunn er ivare tatt på plankart

**REGULERINGSPLAN**

Rev.	Revisjon	Dato	Utarbeidet av	Godkjent av
O-02	Endret projektnavn	24/6-24	TAB/SBO	
O-01	Vedlegg til reguleringsplan	01.11.23	AKK/SFN	
Rev.	Text:			

Prosjekt:  
**Lauvåsen Næringspark**  
Oppdragsgiver:  
**Lauvåsen Pukk AS**

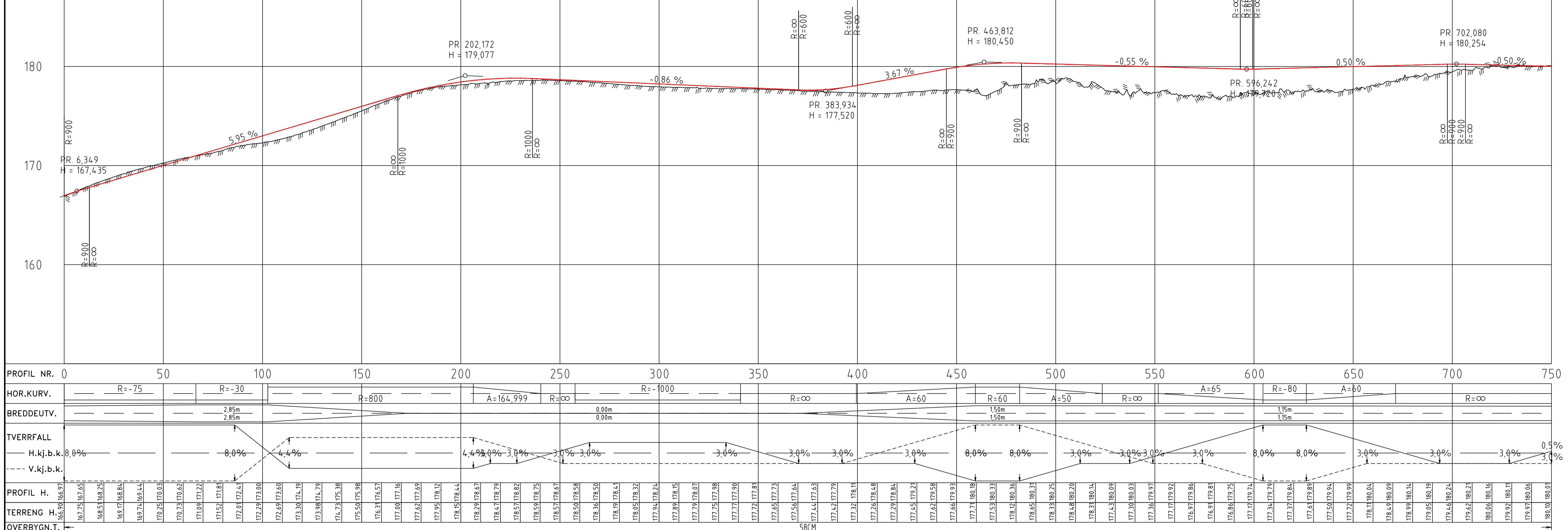
**Oversiktstegning vegger**

Oppdragsleder: TAB  
Oppdragsnr.: 9230012  
Koordinatsystem: Euref89 UTM32  
Høydeplan: NN2000  
Målestokk: 1:2000  
Arkivnr.: A1

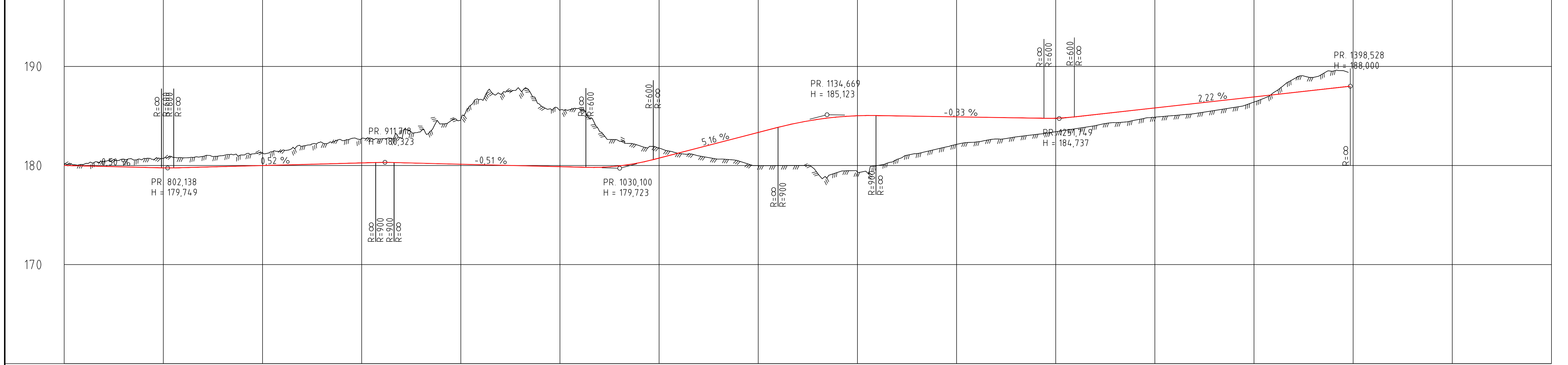
Tegn. nr.: **T B -- 101**  
Fag: Type Elg Løper: **O-02**



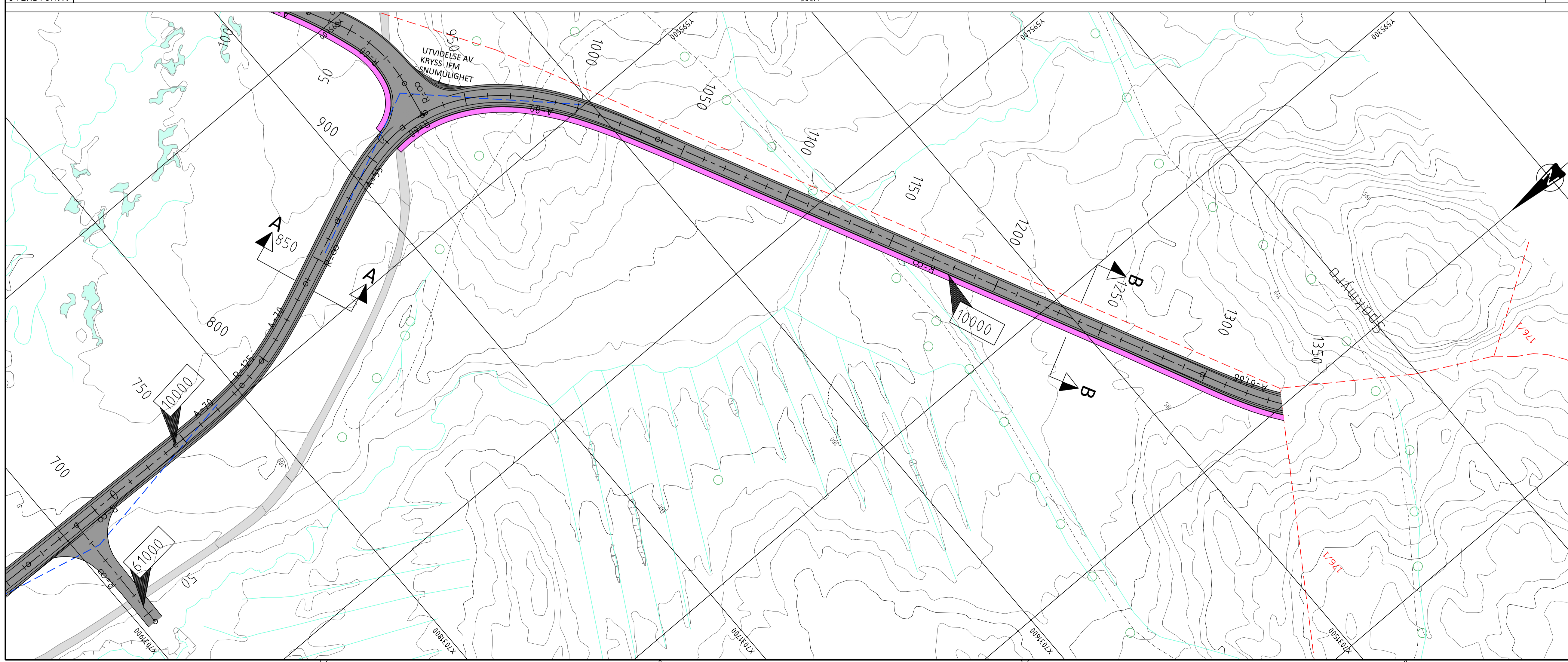
# H.O.H. 10000 - Veg mellom næringsområder



# H.O.H. 10000 - Veg mellom næringsområder



PROFIL NR.	750	800	850	900	950	1000	1050	1100	1150	1200	1250	1300	1350	1400	1450	1500
HOR. KURV.	R=∞	A=70	R=125	A=70	R=∞	A=55	R=60	A=80	R=∞	R=∞	A=61,66	R=90	A=61,659	R=∞		
BREDEDETV.	0,75m	0,75m				1,45m	1,45m		0,00m	0,00m		0,00m	0,00m			
TVERRFALL	0,5%	3,0%	8,0%	8,0%	3,0%	3,0%	3,0%	3,0%	8,0%	8,0%	3,0%	3,0%	8,0%	3,0%	8,0%	
H.kj.b.k.	3,0%	3,0%	8,0%	8,0%	3,0%	3,0%	3,0%	3,0%	8,0%	8,0%	3,0%	3,0%	8,0%	3,0%	8,0%	
V.kj.b.k.																
PROFIL H.	180,10	179,96	179,91	179,86	179,81	179,76	179,71	179,66	179,61	179,56	179,51	179,46	179,41	179,36	179,31	179,26
TERRENG H.	180,10	179,96	179,91	179,86	179,81	179,76	179,71	179,66	179,61	179,56	179,51	179,46	179,41	179,36	179,31	179,26
OVERBYGN.T.																



Tegningnummer: **T C -- 102**      Revisjon: **0-02**

**TEGNFORKLARING**

- Kjøreveg
- Fortau/GS-veg
- Eksisterende veg
- Frisiktlinje
- Eiendomsgrense
- xxx/xx Gårds- og bruksnummer
- XXXX Henvising vegmodell
- X Snithenvisning

**MERKNAD**  
Areal til sideareal/grøft/annen veggrunn er ivare tatt på plankart

**REGULERIGSPPLAN**

O-02	Endret prosjektnavn	24/6-24	TAB SBO
O-01	Vedlegg til reguleringsplan	01.11.23	AKK SFN
Rev.	Teat:	Rev dato:	Tege: Kanti

Prosjekt: **Lauvåsen Næringspark**  
Oppdragsgiver: **Lauvåsen Pukk AS**  
**Veg 10000**  
Plan og profil 750-1400

Oppdragsleder: **TAB**      Koordinatsystem: **Euref89 UTM32**      Målestokk: **1:1000/1:200**  
Oppdragsnr.: **9230012**      Høydeangivelse: **NN2000**      Axiom: **A1**

Tegn. nr.: **T C -- 102**      Rev.: **0-02**  
Fag: Type: Elg: Løper:

