


TEGNFORKLARING

Bebyggelse og anlegg


a.1) Sikringssoner


 Frisikt


a.3) Faresoner

 Høyspenningsanlegg

1. Bebyggelse og anlegg

 Boligbebyggelse-konsentrert småhusbebyggelse

 Energianlegg












 Renovasjonsanlegg

 Lekeplass


2. Samferdselsanlegg og teknisk infrastruktur

 Gatetun

Linjetyper

-  Planens begrensning
-  Formålsgrense
-  Gul sone iht. T-1442
-  Måle- og avstandslinje
-  Planlagt bebyggelse
-  Byggegrense
-  Frisiktlinje
-  Regulert senterlinje
-  Frisikt
-  Grense for sikringszone
-  Grense for støysone

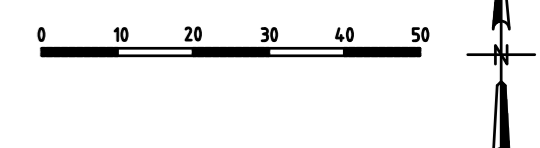
Symboler

 Avkjørsel (inn - og utkjøring)



Stjørdal kommune

DETALJREGULERING FOR 1 - 210G Husbyåsen - justering av uteareal



REGULERINGSBESTEMMELSER FØLGER SOM VEDLEGG

Målestokk: 1 : 1000

REVISJON	Dato	SAKS/TEGN
Saksbehandling i følge plan- og bygningsloven	Saksnr.	Dato
Forvarsel / annonse		30.03.2023
		BHG
Vedtak i utvalg i plan og miljø	86/23	24.05.2023
		BHG
Kunngjøring		
Utarbeidelse: Stjørdal kommune 30.03.2023	Tegn	Dato
		SAKS/TEGN
		BHG