











**D Tegnforklaring**

- |   |                     |   |   |
|---|---------------------|---|---|
|  | Istandsatt areal    |  | Pallkant                                |
|  | Rensebasseng        |  | Pallfot                                 |
|  | Plangrense          |  | Høydekurve 1m ekv.                      |
|  | Konsesjonsgrense    |  | Gjennoppbygget terreng - løsmassevoller |
|  | Formålsgrense uttak |   |   |
|  | Teiggrense          |   |   |

<b>Langstein Steinbrudd</b> Tverås Maskin & Transport AS			
Date 26.09.2022	Konstr./tegnet	Godkjent	Målestokk 1:2000 (A3)
EUREF89 - SONE 32		NN 2000 høyder	
Avslutningsplan			Erstatning for: <b>H</b>
Henvisning:		Beregning:	