

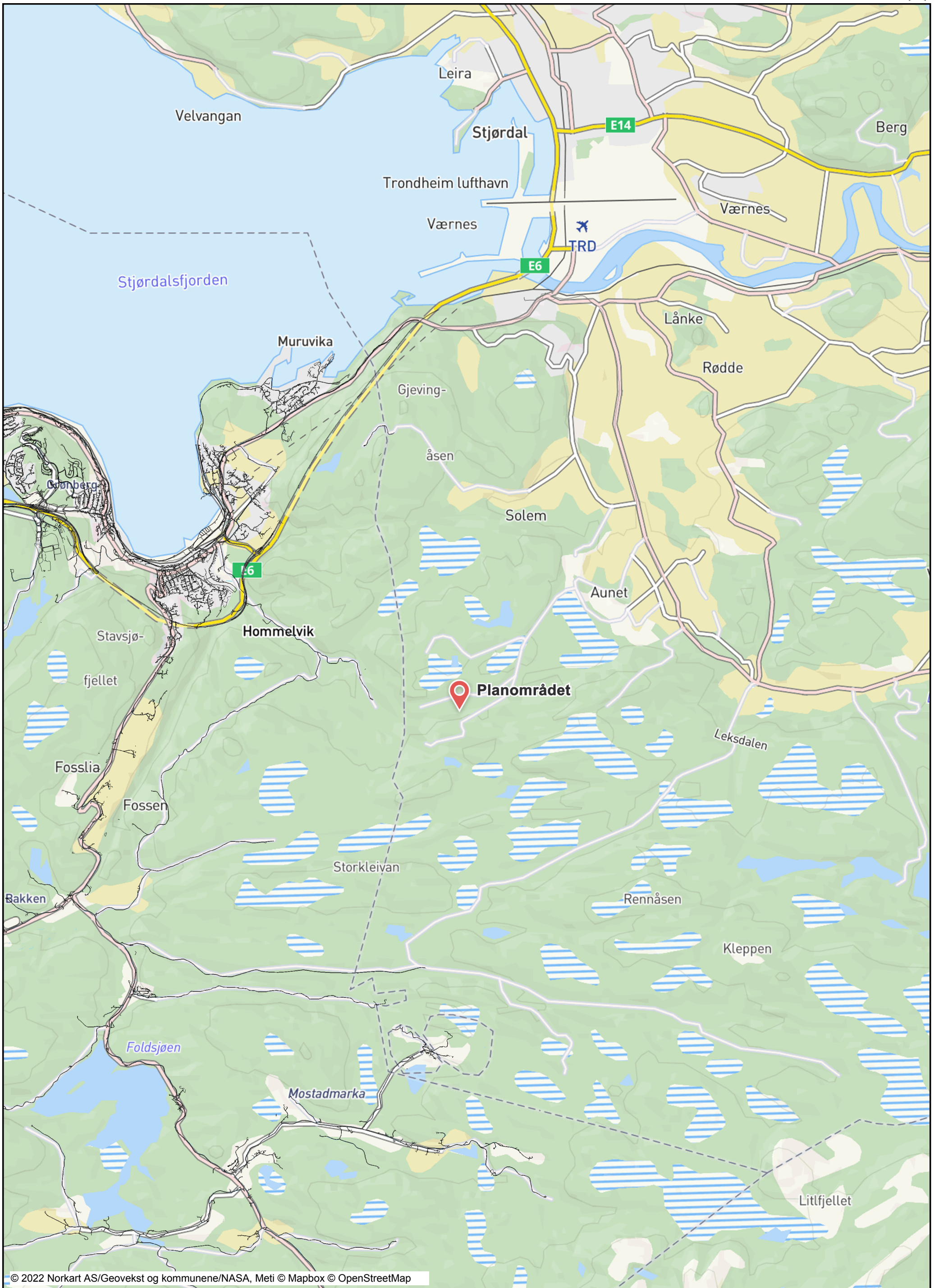


Oversiktskart



















Dato: 17.01.2022

Målestokk: 1:50000

Koordinatsystem: UTM 32N



Tegnforklaring

VEG	
	Veg bru
	Veg
	Fortauskant på bro
	Fortauskant
	Annet vegareal på bro
	Annet vegareal
	Midtdeler/Trafikkøy på bro
	Midtdeler/Trafikkøy
	Avgrensning mot annet vegareal
	Avgrensning mot avkjørsel
	Gang/Sykkelveg på bro
	Gang/Sykkelveg
	Parkeringsplass kant
	Autovern på bro
	Autovern
	Ferist
	Skiltgalge
	Vegdekkkant på bro
	Vegdekkkant i tunnell
	Vegdekkkant
	Gang/Sykkelveg kant på bro
	Gang/Sykkelveg kant i undergang
	Gang/Sykkelveg kant
	Gangvegkant
	Gangfeltavgrensning
	Vegskulderkant
	Veggrøft åpen
	Vegbom
	FartsdemperAvgrensning