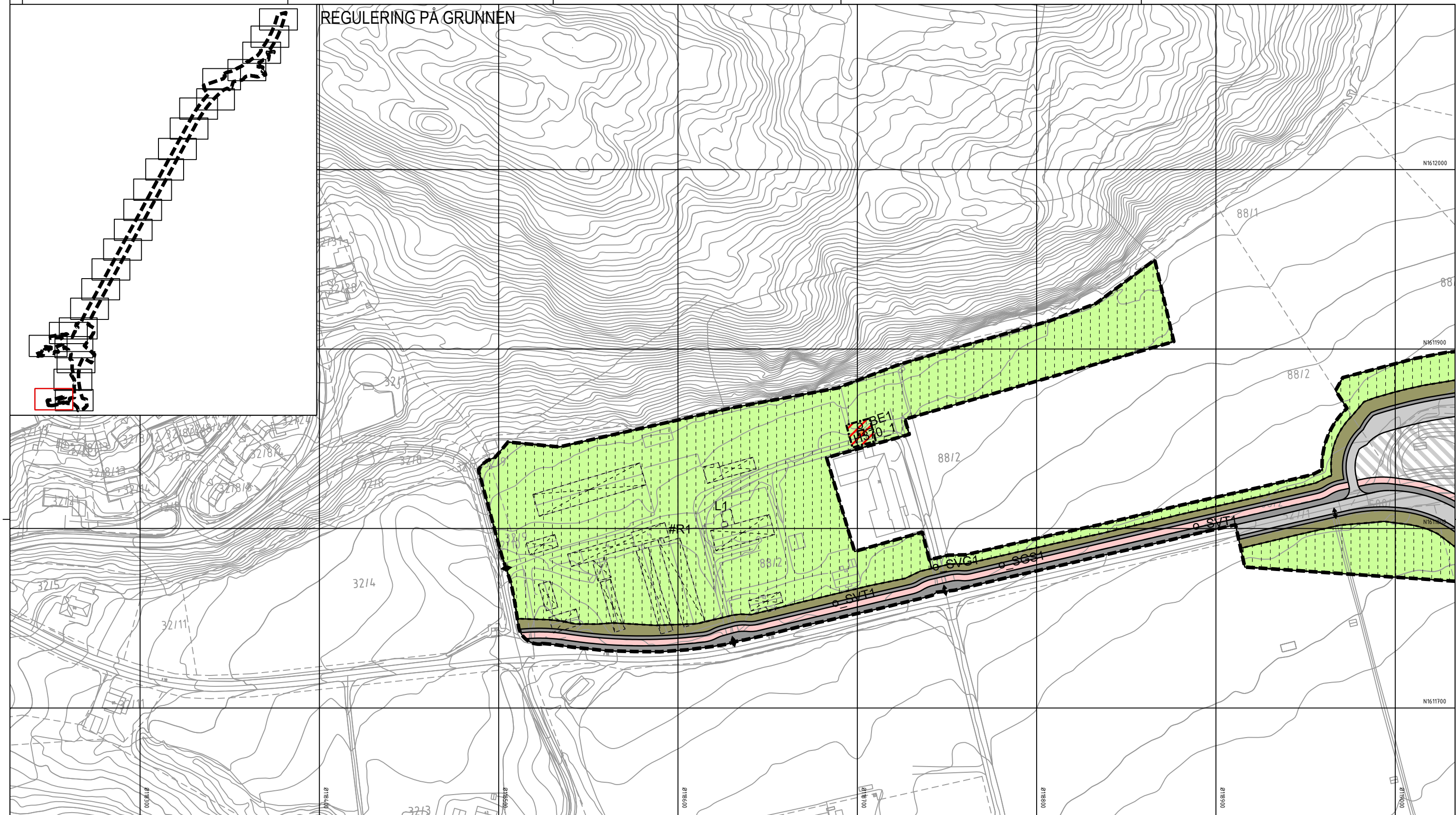


# RÉGULERING PÅ GRUNNEN



## Tegnforklaring

### Reguleringsplan PBL 2008

#### §12-5. Nr. 1 - Bebyggelse og anlegg

**BE** Energianlegg (1510)

#### §12-5. Nr. 2 - Samferdselsanlegg og teknisk infrastruktur

- SV** Veg (2010)
- SF** Fortau (2012)
- SGS** Gang-/sykkelveg (2015)
- SVT** Annen veggrunn - tekniske anlegg (2018)
- SVG** Annen veggrunn - grøntareal (2019)
- STJ** Trasé for jernbane (2021)
- SH** Holdeplass/plattform (2025)

**SKF** Kombinerte formål for samferdselsanlegg og/eller teknisk infrastrukturtraseer (2800)

#### §12-5. Nr. 5 - Landbruks-, natur- og friluftsmål samt reindrift

**L** LNFR areal for nødvendige tiltak for landbruk og reindrift og gårdstilknyttet næringsvirksomhet basert på gårdens ressursgrunnlag (5100)

#### §12-5. Nr. 6 - Bruk og vern av sjø og vassdrag med tilhørende strandsone

**VNV** Naturområde i sjø og vassdrag (6610)

#### §12-6 - Hensynssoner

- A190** Andre sikringssoner (190)
- A370** Faresone - Ras- og skredfare (310)

- A370** Faresone - Høyspenningsanlegg luftledning (370)
- A410** Krav vedrørende infrastruktur (410)
- A560** Bevaring naturmiljø (560)

#### §12-7 - Bestemmelseområder

- #B** Bru (#B1) (#B2) (1)
- #K** Kulvert (#K1) (#K2) (1)
- #** Vilkår for bruk av arealer, bygninger og anlegg (#1-11) (2)
- #A** (#R) Midlertidige anleggsområder (#A) og riggområder (#R)

#### Linjesymbol

- Plangrense
- Formålgrense

- Bestemmelsegrense
- Bebyggelse som forutsettes fjernet (1215)
- Frisiktlinje (1222)
- Regulert støvskjerm (1227)
- Grense for sikringssoner
- Grense for faresone
- Grense for infrastruktursoner
- Grense for angitt hensynssone

#### Punktsymboler

- Avkjørsel - både inn og utkjøring (1242)
- Stenging av avkjørsel (1241)
- Vegstenging/fysisk sperre (1231)

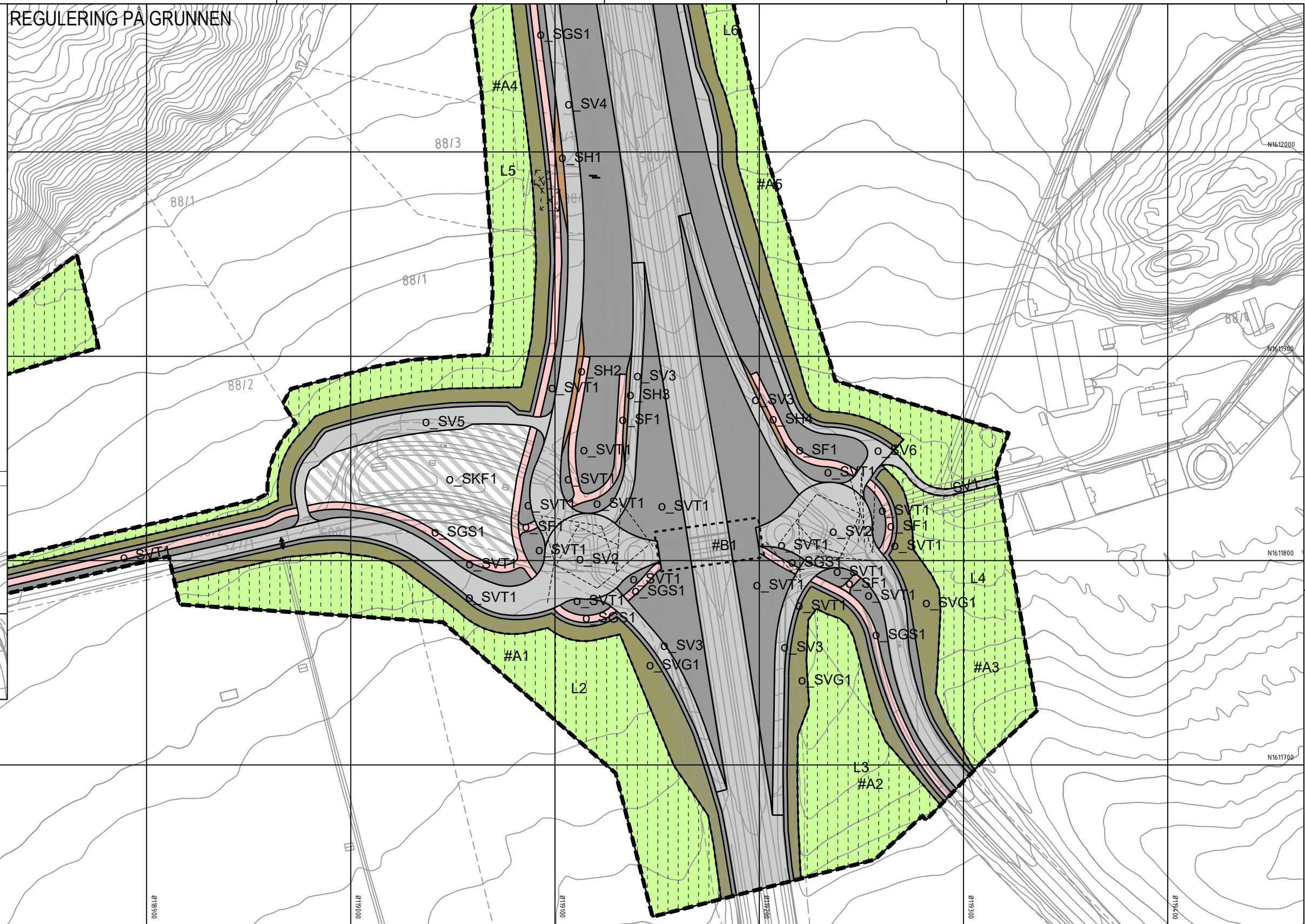
Dato for basiskart: 22.09.2018  
 Ekvivalens: 1 m  
 Kartmålestokk: 1:1000 (A3)

0 25.0 50m

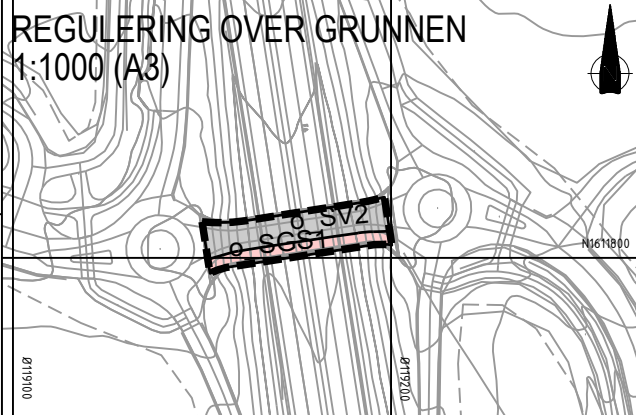


| Revisjon   | Dato       | Saksnr. | Signatur |
|--|------------|---------|----------|
| Endringer etter offentlig ettersyn og høring                 | 18.12.2020 |         | LD       |
| Detaljregulering E6 Kvithamar-Åsen, parsell Stjørdal kommune |            |         |          |
| Kommunestyret sitt vedtak                                    | 25.03.2021 | 35/21   | KK       |
| 4. gangs behandling  | 17.03.2021 | 52/21   | KK       |
| 3. gangs behandling  | 10.02.2021 | 39/21   | KK       |
| Kommunestyret sitt vedtak                                    | 28.01.2021 | 14/21   | KK       |
| 2. gangs behandling  | 20.01.2021 | 18/21   | KK       |
| Offentlig ettersyn fra 24.09.2020 til 05.11.2020             | 24.09.2020 | 155/20  | KK       |
| 1. gangs behandling  | 16.09.2020 | 155/20  | KK       |
| Kunngjøring av oppstart av planarbeid                        | 05.12.2018 |         |          |

# REGULERING PÅ GRUNNEN



## REGULERING OVER GRUNNEN 1:1000 (A3)



### Tegnforklaring

#### Reguleringsplan PBL 2008

##### §12-5. Nr. 1 - Bebyggelse og anlegg

**BE** Energianlegg (1510)

##### §12-5. Nr. 2 - Samferdselsanlegg og teknisk infrastruktur

- SV** Veg (2010)
- SF** Fortau (2012)
- SGS** Gang-/sykkelveg (2015)
- SVT** Annen veggrunn - tekniske anlegg (2018)
- SVG** Annen veggrunn - grøntareal (2019)
- STJ** Trasé for jernbane (2021)
- SH** Holdeplass/plattform (2025)

**SKF** Kombinerte formål for samferdselsanlegg og/eller teknisk infrastrukturtraseer (2800)

##### §12-5. Nr. 5 - Landbruks-, natur- og friluftsmål samt reindrift

**L** LNFR areal for nødvendige tiltak for landbruk og reindrift og gårdstilknyttet næringsvirksomhet basert på gårdens ressursgrunnlag (5100)

##### §12-5. Nr. 6 - Bruk og vern av sjø og vassdrag med tilhørende strandsone

**VNV** Naturområde i sjø og vassdrag (6610)

##### §12-6 - Hensynssoner

- A190** Andre sikringssoner (190)
- A370** Faresone - Ras- og skredfare (310)

**A370** Faresone - Høyspenningsanlegg luftledning (370)

**A410** Krav vedrørende infrastruktur (410)

**A560** Bevaring naturmiljø (560)

##### §12-7 - Bestemmelseområder

- #B** Bru (#B1) (#B2) (1)
- #K** Kulvert (#K1) (#K2) (1)
- #** Vilkår for bruk av arealer, bygninger og anlegg (#1-11) (2)
- #A** (#A1) (#A2) (#A3) (#A4) (#A5) (#A6) (#A7) (#A8) (#A9) (#A10) (#A11) (#A12) (#A13) (#A14) (#A15) (#A16) (#A17) (#A18) (#A19) (#A20) (#A21) (#A22) (#A23) (#A24) (#A25) (#A26) (#A27) (#A28) (#A29) (#A30) (#A31) (#A32) (#A33) (#A34) (#A35) (#A36) (#A37) (#A38) (#A39) (#A40) (#A41) (#A42) (#A43) (#A44) (#A45) (#A46) (#A47) (#A48) (#A49) (#A50) (#A51) (#A52) (#A53) (#A54) (#A55) (#A56) (#A57) (#A58) (#A59) (#A60) (#A61) (#A62) (#A63) (#A64) (#A65) (#A66) (#A67) (#A68) (#A69) (#A70) (#A71) (#A72) (#A73) (#A74) (#A75) (#A76) (#A77) (#A78) (#A79) (#A80) (#A81) (#A82) (#A83) (#A84) (#A85) (#A86) (#A87) (#A88) (#A89) (#A90) (#A91) (#A92) (#A93) (#A94) (#A95) (#A96) (#A97) (#A98) (#A99) (#A100)
- #R** Midlertidige anleggsområder (#A) og riggområder (#R)

##### Linjesymbol

- Plangrense
- Formålgrense



- Bestemmelsegrense
- Bebyggelse som forutsettes fjernet (1215)
- Frisiktlinje (1222)
- Regulert støvskjerm (1227)
- Grense for sikringszone
- Grense for faresone
- Grense for infrastruktursoner
- Grense for angitt hensynssone

##### Punktsymboler

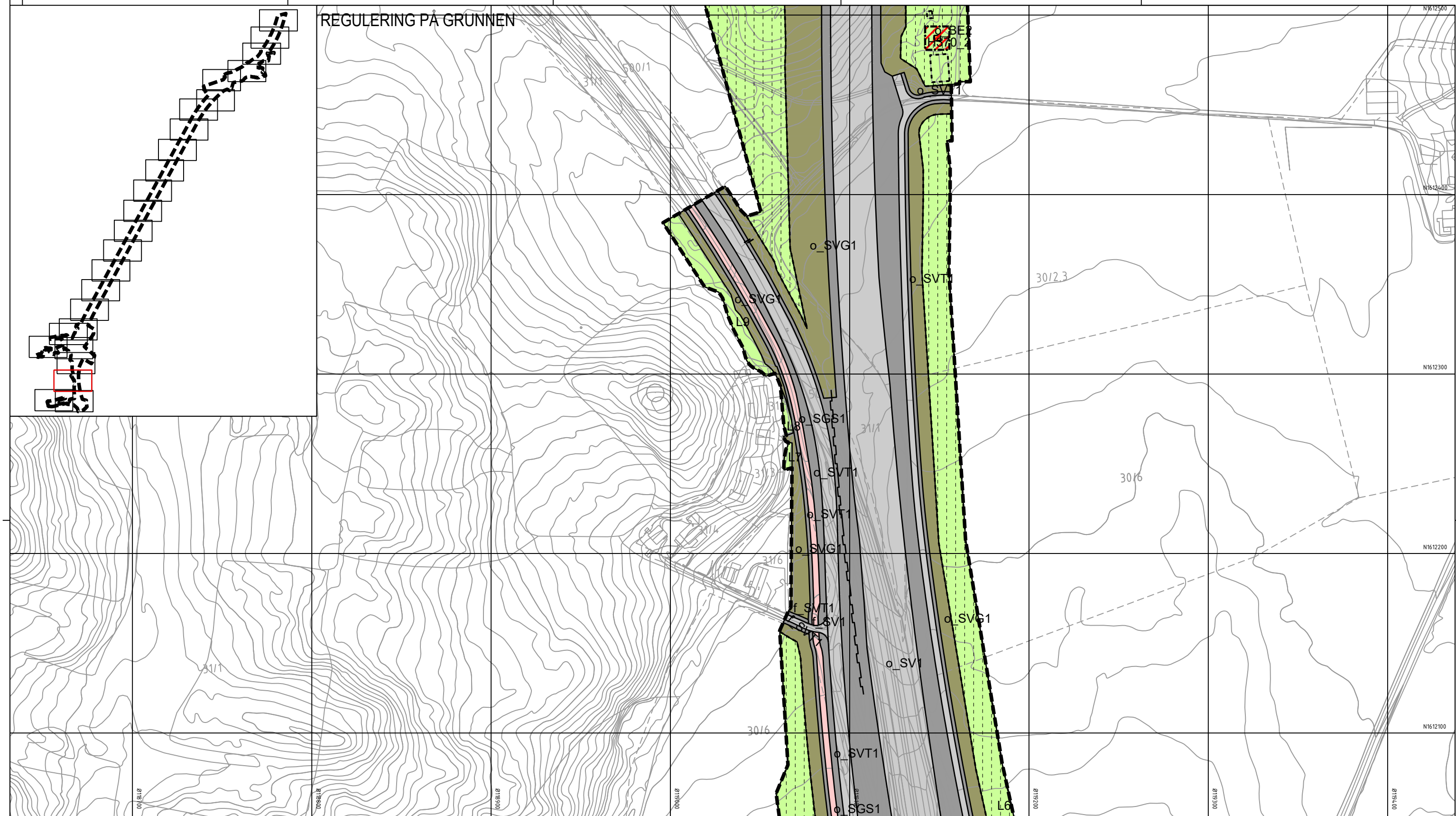
- ◀▶** Avkjørsel - både inn og utkjøring (1242)
- ||** Stenging av avkjørsel (1241)
- |** Vegstenging/fysisk sperre (1231)

Dato for basiskart: 22.09.2018  
Ekvidistanse: 1 m  
Kartmålestokk: 1:1000 (A3)



| Revisjon  | Dato  | Saksnr.                    | Signatur  |
|---|---|----------------------------|---|
| Endringer etter offentlig ettersyn og høring  | 18.12.2020  |                            | LD  |
| Detailregulering  |   |                            |   |
| E6 Kvithamar-Åsen, parsell Stjørdal kommune   |   |                            |   |
| Kartblad 2 av 25  |   |                            |   |
| Saksbehandling iht. plan- og bygningsloven  |   |                            |   |
| <b>Kommunestyret sitt vedtak</b>  | <b>Dato</b>   | <b>Saksnr.</b>             | <b>Signatur</b>   |
| 4. gangs behandling   | 25.03.2021  | 35/21                      | KK  |
| 3. gangs behandling   | 17.03.2021  | 52/21                      | KK  |
| <b>Kommunestyret sitt vedtak</b>  | 10.02.2021  | 39/21                      | KK  |
| 2. gangs behandling   | 28.01.2021  | 14/21                      | KK  |
| Offentlig ettersyn fra 24.09.2020 til 05.11.2020                                      | 20.01.2021  | 18/21                      | KK  |
| 1. gangs behandling   | 24.09.2020  | 155/20                     | KK  |
| Kunngjøring av oppstart av planarbeid   | 16.09.2020  | 155/20                     | KK  |
|   | 05.12.2018  |                            |   |
|  |  | <b>Dato:</b><br>25.08.2020 | <b>Utarbeidet av:</b><br>LD<br><b>Tegningsnummer:</b><br>RP02 |

# REGULERING PÅ GRUNNEN



## Tegnforklaring

### Reguleringsplan PBL 2008

#### §12-5. Nr. 1 - Bebyggelse og anlegg

**BE** Energianlegg (1510)

#### §12-5. Nr. 2 - Samferdselsanlegg og teknisk infrastruktur

- SV** Veg (2010)
- SF** Fortau (2012)
- SGS** Gang-/sykkelveg (2015)
- SVT** Annen veggrunn - tekniske anlegg (2018)
- SVG** Annen veggrunn - grøntareal (2019)
- STJ** Trasé for jernbane (2021)
- SH** Holdeplass/plattform (2025)

**SKF** Kombinerte formål for samferdselsanlegg og/eller teknisk infrastrukturtraseer (2800)

#### §12-5. Nr. 5 - Landbruks-, natur- og friluftsmål samt reindrift

**L** LNFR areal for nødvendige tiltak for landbruk og reindrift og gårdstilknyttet næringsvirksomhet basert på gårdens ressursgrunnlag (5100)

#### §12-5. Nr. 6 - Bruk og vern av sjø og vassdrag med tilhørende strandsone

**VNV** Naturområde i sjø og vassdrag (6610)

#### §12-6 - Hensynssoner

- A370** Andre sikringssoner (190)
- A370** Faresone - Ras- og skredfare (310)

**A370** Faresone - Høyspenningsanlegg luftledning (370)

**A410** Krav vedrørende infrastruktur (410)

**A560** Bevaring naturmiljø (560)

#### §12-7 - Bestemmelseområder

- #B1** Bru (#B1) (#B2) (1)
- #K1** Kulvert (#K1) (#K2) (1)
- #** Vilkår for bruk av arealer, bygninger og anlegg (#1-11) (2)
- #A** Midlertidige anleggsområder (#A) og riggområder (#R)

#### Linjesymbol

- Plangrense
- Formålgrense

- Bestemmelsegrense
- Bebyggelse som forutsettes fjernet (1215)
- Frisiktlinje (1222)
- Regulert støvskjerm (1227)
- Grense for sikringssone
- Grense for faresone
- Grense for infrastruktursoner
- Grense for angitt hensynssone

#### Punktsymboler

- ↔** Avkjørsel - både inn og utkjøring (1242)
- ||** Stenging av avkjørsel (1241)
- ||** Vegstenging/fysisk sperre (1231)

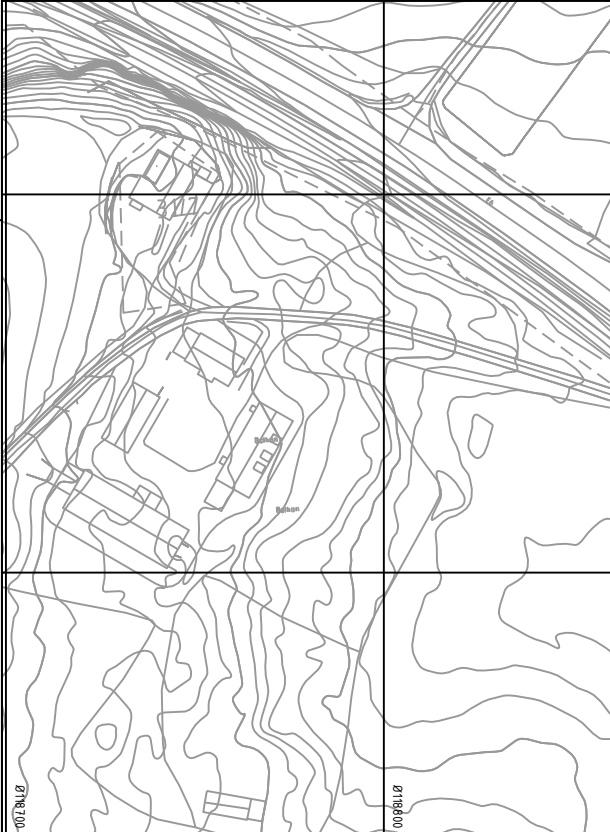
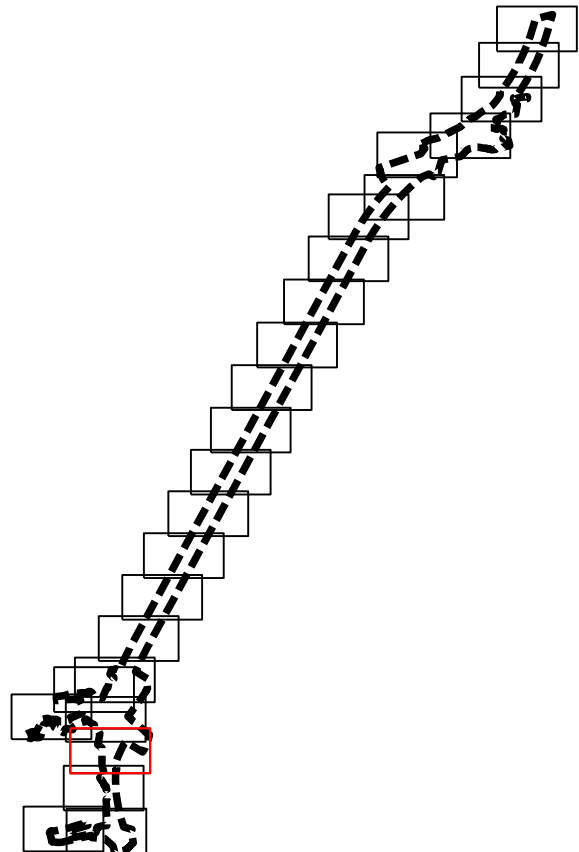
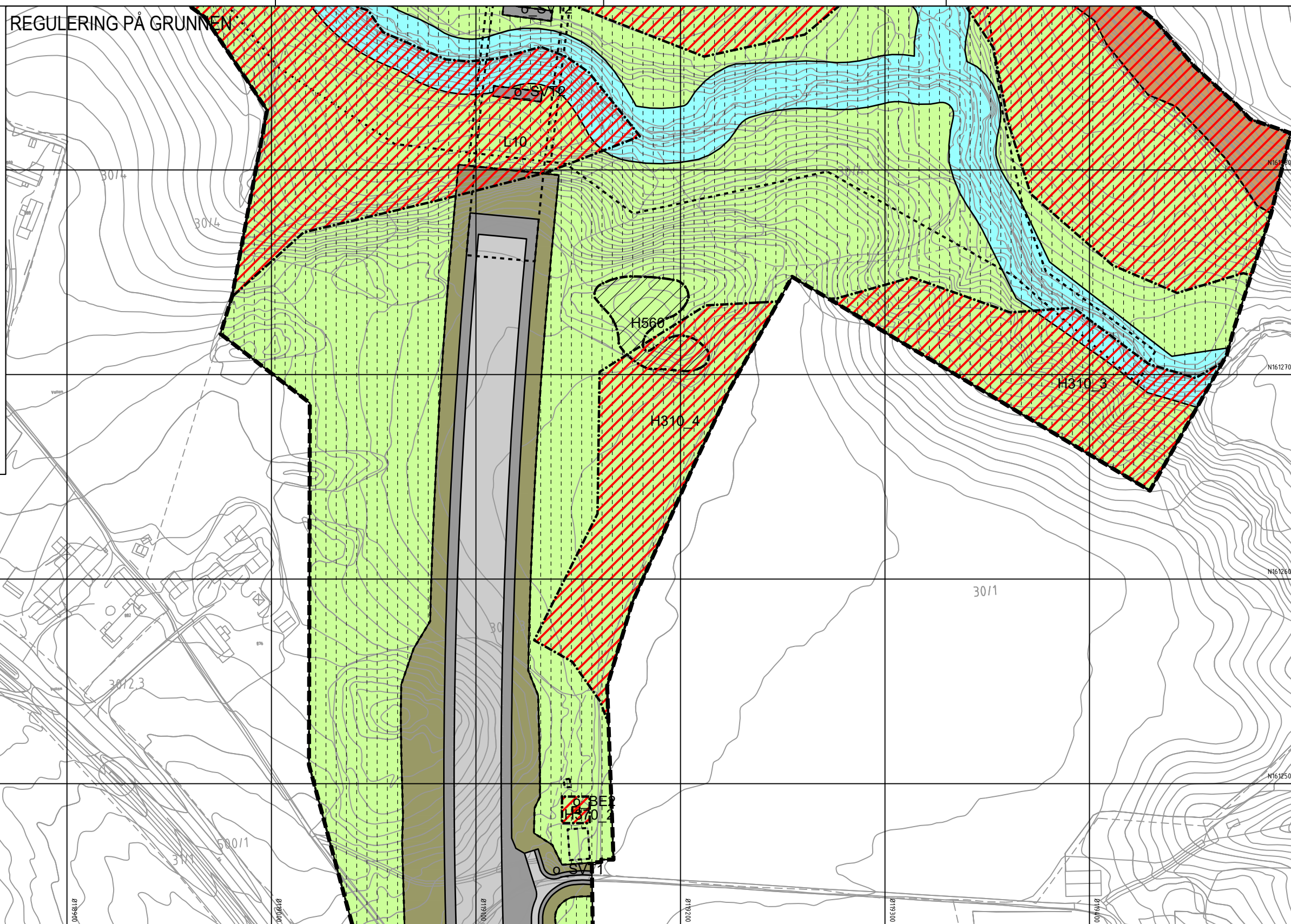
Dato for basiskart: 22.09.2018  
 Ekvivalens: 1 m  
 Kartmålestokk: 1:1000 (A3)

0 25.0 50m

| Revisjon   | Dato         | Saksnr.        | Signatur       |
|--|--------------|----------------|----------------|
| Endringer etter offentlig ettersyn og høring                 | 18.12.2020   |                | LD             |
| Detailregulering E6 Kvithamar-Åsen, parsell Stjørdal kommune |              |                |                |
| KartID:  | SGS_3-053    |                |                |
| Kartreferanse:   | Fare09 NTM10 |                |                |
| Haydegrunnlag:   | NN2000       |                |                |
| Saksbehandling iht. plan- og bygningssloven                  | Dato         | Saksnr.        | Signatur       |
| <b>Kommunestyret sitt vedtak</b>                             | 25.03.2021   | 35/21          | KK             |
| 4. gangs behandling  | 17.03.2021   | 52/21          | KK             |
| 3. gangs behandling  | 10.02.2021   | 39/21          | KK             |
| <b>Kommunestyret sitt vedtak</b>                             | 28.01.2021   | 14/21          | KK             |
| 2. gangs behandling  | 20.01.2021   | 18/21          | KK             |
| Offentlig ettersyn fra 24.09.2020 til 05.11.2020             | 24.09.2020   | 155/20         | KK             |
| 1. gangs behandling  | 16.09.2020   | 155/20         | KK             |
| Kunngjøring av oppstart av planarbeid                        | 05.12.2018   |                |                |
| Dato:  | 25.08.2020   | Utarbeidet av: | Tegningsnummer |
|  |              | LD             | RP03           |



# REGULERING PÅ GRUNNEN



## Tegnforklaring

### Reguleringsplan PBL 2008

#### §12-5. Nr. 1 - Bebyggelse og anlegg

**BE** Energianlegg (1510)

#### §12-5. Nr. 2 - Samferdselsanlegg og teknisk infrastruktur

- SV** Veg (2010)
- SF** Fortau (2012)
- SGS** Gang-/sykkelveg (2015)
- SVT** Annen veggrunn - tekniske anlegg (2018)
- SVG** Annen veggrunn - grøntareal (2019)
- STJ** Trasé for jernbane (2021)
- SH** Holdeplass/plattform (2025)

**SKF** Kombinerte formål for samferdselsanlegg og/eller teknisk infrastrukturtraseer (2800)

#### §12-5. Nr. 5 - Landbruks-, natur- og friluftsmål samt reindrift

- L** LNFR areal for nødvendige tiltak for landbruk og reindrift og gårdstilknyttet næringsvirksomhet basert på gårdens ressursgrunnlag (5100)
- VNV** Naturområde i sjø og vassdrag (6610)

#### §12-5. Nr. 6 - Bruk og vern av sjø og vassdrag med tilhørende strandsone

**VNV** Naturområde i sjø og vassdrag (6610)

#### §12-6 - Hensynssoner

- A190** Andre sikringssoner (190)
- A370** Faresone - Ras- og skredfare (310)

- A370** Faresone - Høyspenningsanlegg luftledning (370)
- A410** Krav vedrørende infrastruktur (410)
- A560** Bevaring naturmiljø (560)

#### §12-7 - Bestemmelseområder

- #B1** Bru (#B1) (#B2) (1)
- #K** Kulvert (#K1) (#K2) (1)
- #** Vilkår for bruk av arealer, bygninger og anlegg (#1-11) (2)
- #A** (#A) (#B) Midlertidige anleggsområder (#A) og riggområder (#B)

#### Linjesymbol

- Plangrense
- Formålgrense

- Bestemmelsegrense
- Bebyggelse som forutsettes fjernet (1215)
- Frisiktlinje (1222)
- Regulert støvskjerm (1227)
- Grense for sikringssoner
- Grense for faresone
- Grense for infrastruktursoner
- Grense for angitt hensynssone

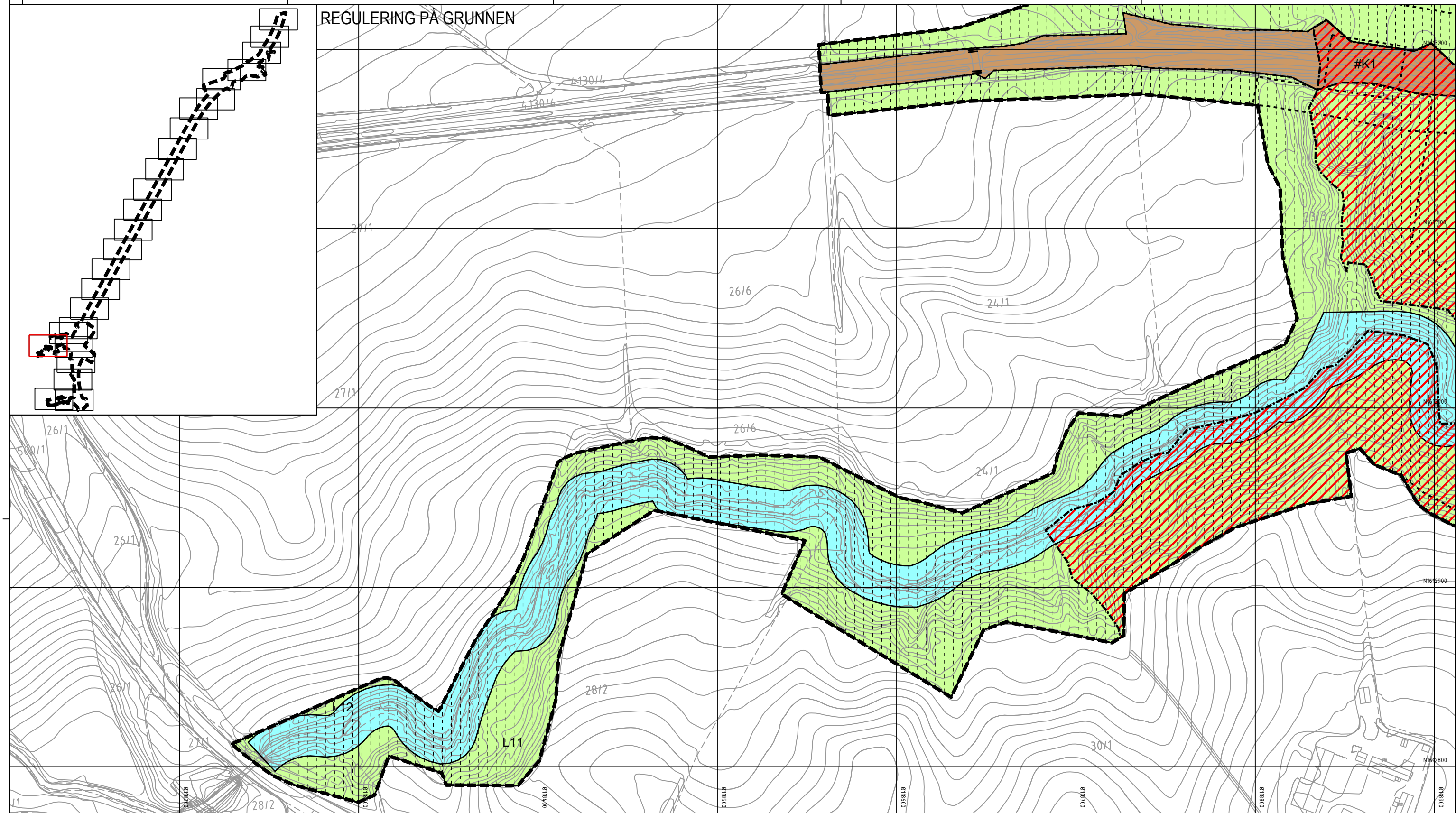
#### Punktsymboler

- Avkjørsel - både inn og utkjøring (1242)
- Stenging av avkjørsel (1241)
- Vegstenging/fysisk sperre (1231)

Dato for basiskart: 22.09.2018  
Ekvidistanse: 1 m  
Kartmålestokk: 1:1000 (A3)

| Revisjon   | Dato       | Saksnr.         | Signatur |
|--|------------|-----------------|----------|
| Endringer etter offentlig ettersyn og høring   | 18.12.2020 |                 | LD       |
| <b>Detaljregulering</b><br>E6 Kvithamar-Åsen, parsell Stjørdal kommune<br>Kartblad 4 av 25<br>Saksbehandling iht. plan- og bygningsloven |            |                 |          |
| <b>Kommunestyret sitt vedtak</b>   |            |                 |          |
| 4. gangs behandling  | 25.03.2021 | 35/21           | KK       |
| 3. gangs behandling  | 17.03.2021 | 52/21           | KK       |
| <b>Kommunestyret sitt vedtak</b>   | 10.02.2021 | 39/21           | KK       |
| 2. gangs behandling  | 28.01.2021 | 14/21           | KK       |
| Offentlig ettersyn fra 24.09.2020 til 05.11.2020   | 20.01.2021 | 18/21           | KK       |
| 1. gangs behandling  | 24.09.2020 | 155/20          | KK       |
|  | 16.09.2020 | 155/20          | KK       |
| Kunngjøring av oppstart av planarbeid  | 05.12.2018 |                 |          |
|  |            |                 |          |
| Dato:  | 25.08.2020 | Utarbeidet av:  | LD       |
|  |            | Tegningsnummer: | RP04     |

# REGULERING PÅ GRUNNEN



## Tegnforklaring

### Reguleringsplan PBL 2008

#### §12-5. Nr. 1 - Bebyggelse og anlegg

**BE** Energianlegg (1510)

#### §12-5. Nr. 2 - Samferdselsanlegg og teknisk infrastruktur

- SV** Veg (2010)
- SF** Fortau (2012)
- SGS** Gang-/sykkelveg (2015)
- SVT** Annen veggrunn - tekniske anlegg (2018)
- SVG** Annen veggrunn - grøntareal (2019)
- STJ** Trasé for jernbane (2021)
- SH** Holdeplass/plattform (2025)

**SKF** Kombinerte formål for samferdselsanlegg og/eller teknisk infrastrukturtraseer (2800)

#### §12-5. Nr. 5 - Landbruks-, natur- og friluftsmål samt reindrift

**L** LNFR areal for nødvendige tiltak for landbruk og reindrift og gårdstilknyttet næringsvirksomhet basert på gårdens ressursgrunnlag (5100)

#### §12-5. Nr. 6 - Bruk og vern av sjø og vassdrag med tilhørende strandsone

**VNV** Naturområde i sjø og vassdrag (6610)

#### §12-6 - Hensynssoner

- A190** Andre sikringssoner (190)
- A370** Faresone - Ras- og skredfare (310)

**A370** Faresone - Høyspenningsanlegg luftledning (370)

**A410** Krav vedrørende infrastruktur (410)

**A560** Bevaring naturmiljø (560)

#### §12-7 - Bestemmelseområder

- #B** Bru (#B1) (#B2) (1)
- #K** Kulvert (#K1) (#K2) (1)
- #** Vilkår for bruk av arealer, bygninger og anlegg (#1-11) (2)
- #A** (#R) Midlertidige anleggsområder (#A) og riggområder (#R)

#### Linjesymbol

- Plangrense
- Formålsgrense

- Bestemmelsegrense
- Bebyggelse som forutsettes fjernet (1215)
- Frisiktlinjé (1222)
- Regulert støvskjerm (1227)
- Grense for sikringssoner
- Grense for faresone
- Grense for infrastruktursoner
- Grense for angitt hensynssone

#### Punktsymboler

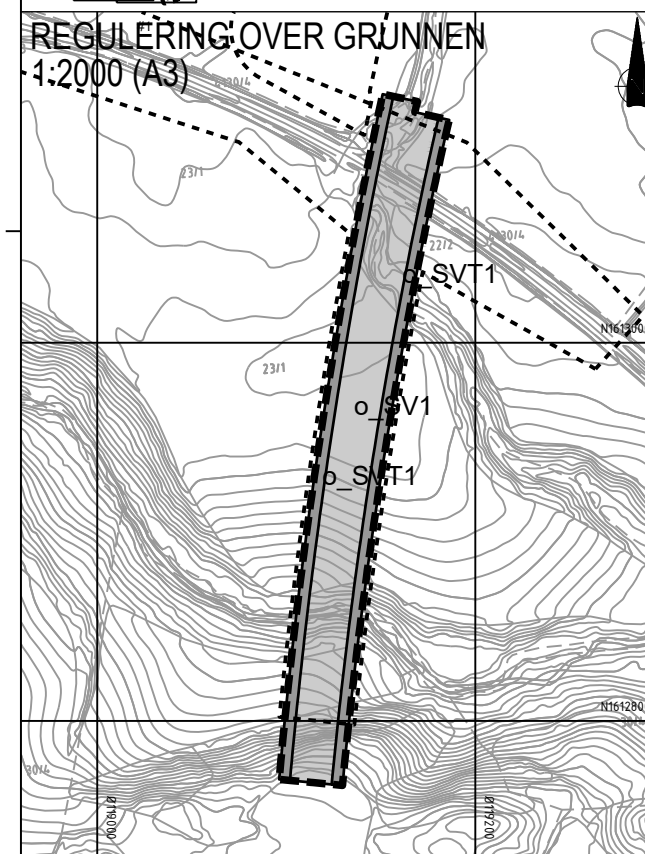
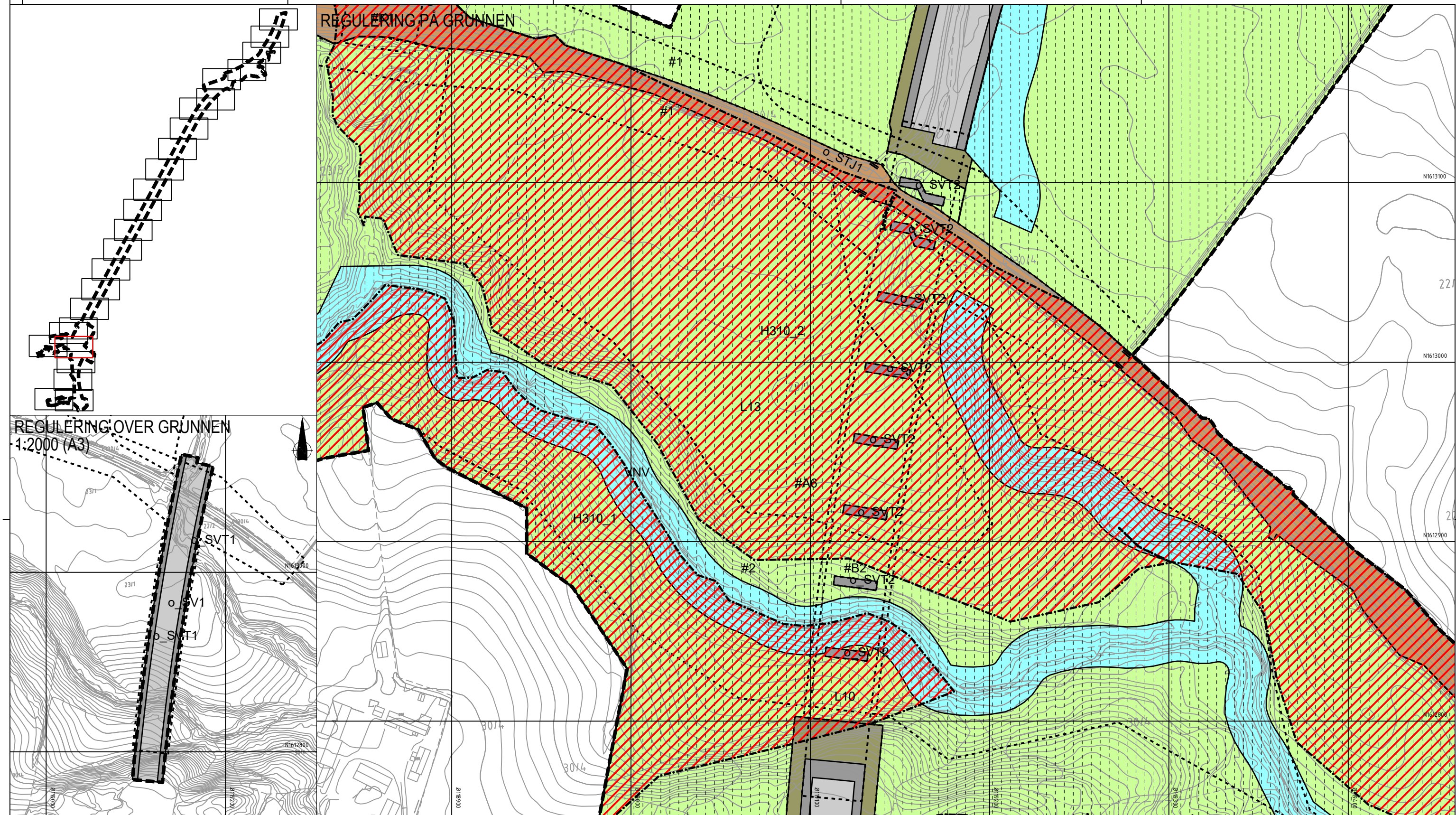
- Avkjørsel - både inn og utkjøring (1242)
- Stenging av avkjørsel (1241)
- Vegstenging/fysisk sperre (1231)

Dato for basiskart: 22.09.2018  
Ekvidistanse: 1 m  
Kartmålestokk: 1:1000 (A3)

0 25.0 50m

| Revisjon   | Dato       | Saksnr.            | Signatur       |
|--|------------|--------------------|----------------|
| Endringer etter offentlig ettersyn og høring                 | 18.12.2020 |                    | LD             |
| Detaljregulering E6 Kvithamar-Åsen, parsell Stjørdal kommune |            |                    |                |
| Kartgrunnlag   |            | PlanID: 5053_3-053 | FKB            |
| Kartreferanse  |            | Fare09 NTM10       | NN2000         |
| Haydegrunnlag  |            | NN2000             |                |
| Saksbehandling iht. plan- og bygningsloven                   | Dato       | Saksnr.            | Signatur       |
| Kommunestyret sitt vedtak                                    | 25.03.2021 | 35/21              | KK             |
| 4. gangs behandling  | 17.03.2021 | 52/21              | KK             |
| 3. gangs behandling  | 10.02.2021 | 39/21              | KK             |
| Kommunestyret sitt vedtak                                    | 28.01.2021 | 14/21              | KK             |
| 2. gangs behandling  | 20.01.2021 | 18/21              | KK             |
| Offentlig ettersyn fra 24.09.2020 til 05.11.2020             | 24.09.2020 | 155/20             | KK             |
| 1. gangs behandling  | 16.09.2020 | 155/20             | KK             |
| Kunngjøring av oppstart av planarbeid                        | 05.12.2018 |                    |                |
|  | Dato:      | Utarbeidet av:     | Tegningsnummer |
|  | 25.08.2020 | LD                 | RP05           |





**Tegnforklaring**

|  |  |  |                                   |  |
|--|--|--|-----------------------------------|--|
| <b>Reguleringsplan PBL 2008</b>                                  | <b>§12-5. Nr. 1 - Bebyggelse og anlegg</b>   | <b>§12-5. Nr. 5 - Landbruks-, natur- og friluftsmål samt reindrift</b> | <b>§12-7 - Bestemmelseområder</b> | <b>Bestemmelsegrense</b>                         |
| <b>§12-5. Nr. 2 - Samferdselsanlegg og teknisk infrastruktur</b> | <b>§12-5. Nr. 6 - Bruk og vern av sjø og vassdrag med tilhørende strandsone</b>  | <b>§12-6 - Hensynssoner</b>  | <b>Linjesymbol</b>                | <b>Bebyggelse som forutsettes fjernet (1215)</b> |
| BE Energianlegg (1510)   | LNFR areal for nødvendige tiltak for landbruk og reindrift og gårdstilknyttet næringsvirksomhet basert på gårdens ressursgrunnlag (5100) | Andre sikringssoner (190)  | Plangrense                        | Frisiktlinje (1222)                              |
| SV Veg (2010)  | Naturområde i sjø og vassdrag (6610)   | Faresone - Ras- og skredfare (310)                                     | Formålgrense                      | Regulert støvskjerm (1227)                       |
| SF Fortau (2012)   |  |  |                                   | Grense for sikringssoner                         |
| SGS Gang-/sykkelveg (2015)                                       |  |  |                                   | Grense for faresone                              |
| SVT Annen veggrunn - tekniske anlegg (2018)                      |  |  |                                   | Grense for infrastruktursoner                    |
| SVG Annen veggrunn - grøntareal (2019)                           |  |  |                                   | Grense for angitt hensynssone                    |
| STJ Trasé for jernbane (2021)                                    |  |  |                                   |  |
| SH Holdeplass/plattform (2025)                                   |  |  |                                   |  |
|  |  |  |                                   | <b>Punktsymboler</b>                             |
|  |  |  |                                   | Avkjørsel - både inn og utkjøring (1242)         |
|  |  |  |                                   | Stenging av avkjørsel (1241)                     |
|  |  |  |                                   | Vegstenging/fysisk sperre (1231)                 |

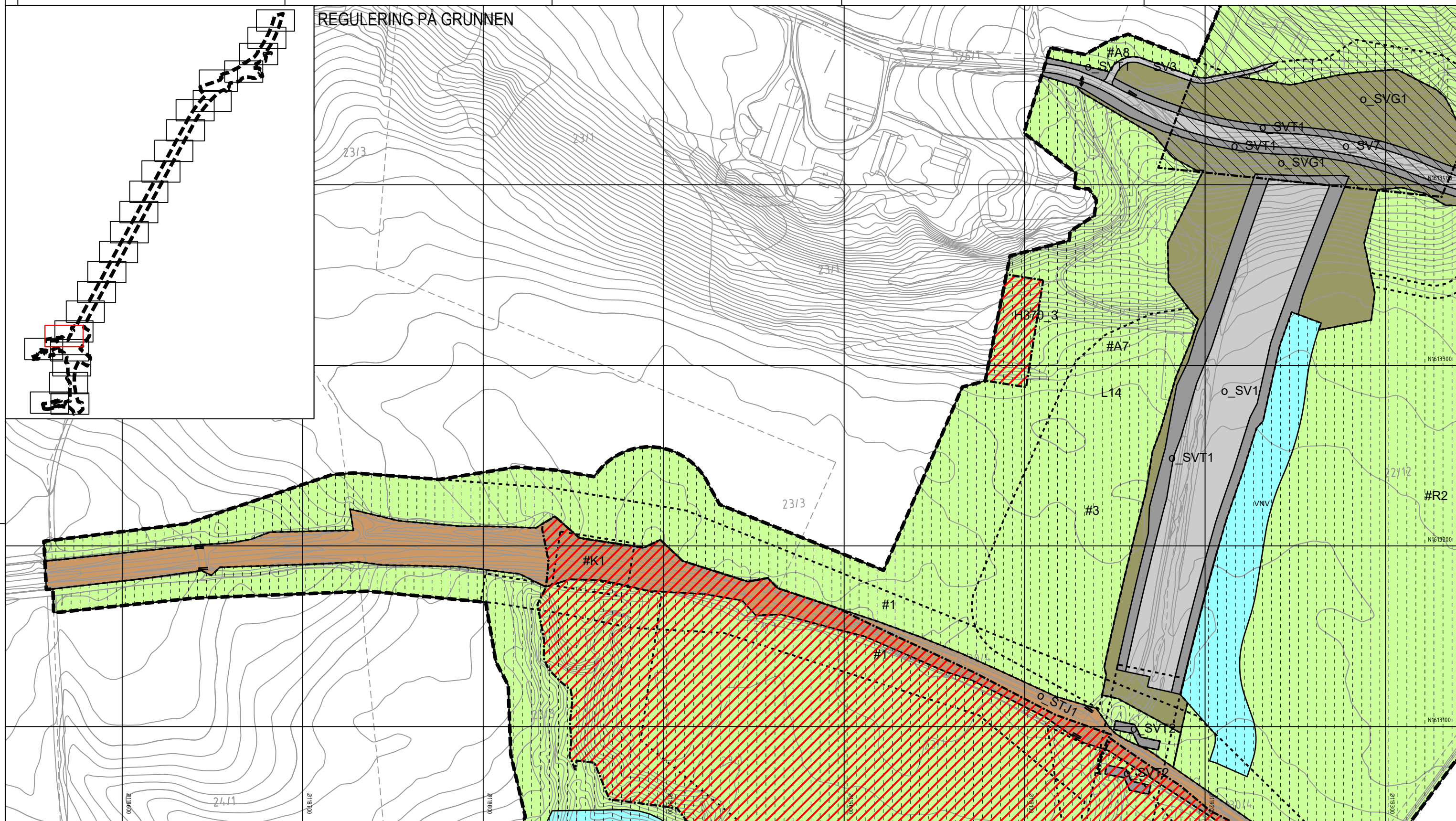
Dato for basiskart: 22.09.2018  
 Ekvvidtast: 1 m  
 Kartmålestokk: 1:1000 (A3)

| Revisjon                                     | Dato       | Saksnr. | Signatur |
|--|------------|---------|----------|
| Endringer etter offentlig ettersyn og høring | 18.12.2020 |         | LD       |

| Dato       | Saksnr. | Signatur |
|------------|---------|----------|
| 25.03.2021 | 35/21   | KK       |
| 17.03.2021 | 52/21   | KK       |
| 10.02.2021 | 39/21   | KK       |
| 28.01.2021 | 14/21   | KK       |
| 20.01.2021 | 18/21   | KK       |
| 24.09.2020 | 155/20  | KK       |
| 16.09.2020 | 155/20  | KK       |

| Dato       | Utarbeidet av: | Tegningsnummer |
|------------|----------------|----------------|
| 25.08.2020 | LD             | RP06           |

# REGULERING PÅ GRUNNEN



**Tegnforklaring**

**Reguleringsplan PBL 2008**

**§12-5. Nr. 1 - Bebyggelse og anlegg**

- BE Energianlegg (1510)

**§12-5. Nr. 2 - Samferdselsanlegg og teknisk infrastruktur**

- SV Veg (2010)
- SF Fortau (2012)
- SGS Gang-/sykkelveg (2015)
- SVT Annen veggrunn - tekniske anlegg (2018)
- SVG Annen veggrunn - grøntareal (2019)
- STJ Trasé for jernbane (2021)
- SH Holdeplass/plattform (2025)

**§12-5. Nr. 5 - Landbruks-, natur- og friluftsmål samt reindrift**

- SKF Kombinerte formål for samferdselsanlegg og/eller teknisk infrastrukturtraseer (2800)
- L LNFR areal for nødvendige tiltak for landbruk og reindrift og gårdstilknyttet næringsvirksomhet basert på gårdens ressursgrunnlag (5100)
- VNV Naturområde i sjø og vassdrag (6610)

**§12-5. Nr. 6 - Bruk og vern av sjø og vassdrag med tilhørende strandsone**

- N190 Andre sikringssoner (190)
- A370 Faresone - Ras- og skredfare (310)

**§12-7 - Bestemmelseområder**

- A370 Faresone - Høyspenningsanlegg luftledning (370)
- N410 Krav vedrørende infrastruktur (410)
- H560 Bevaring naturmiljø (560)
- #1 Bru (#B1) (#B2) (1)
- #K Kulvert (#K1) (#K2) (1)
- # Vilkår for bruk av arealer, bygninger og anlegg (#1-11) (2)
- #A) (#B) Midlertidige anleggsområder (#A) og riggområder (#R)

**Linjesymbol**

- Plangrense
- Formålgrænse

**Punktsymboler**

- Avkjørsel - både inn og utkjøring (1242)
- Stenging av avkjørsel (1241)
- Vegstenging/fysisk sperre (1231)

**Bestemmelsegrense**

- Bestemmelsegrense
- Bebyggelse som forutsettes fjernet (1215)
- Frisiktlinjje (1222)
- Regulert støvskjerm (1227)
- Grense for sikringszone
- Grense for faresone
- Grense for infrastruktursoner
- Grense for angitt hensynssone

Dato for basiskart: 22.09.2018  
 Ekvvidtastase: 1 m  
 Kartmålestokk: 1:1000 (A3)

Revisjon

| Revisjon                                     | Dato       | Saksnr. | Signatur |
|--|------------|---------|----------|
| Endringer etter offentlig ettersyn og høring | 18.12.2020 |         | LD       |

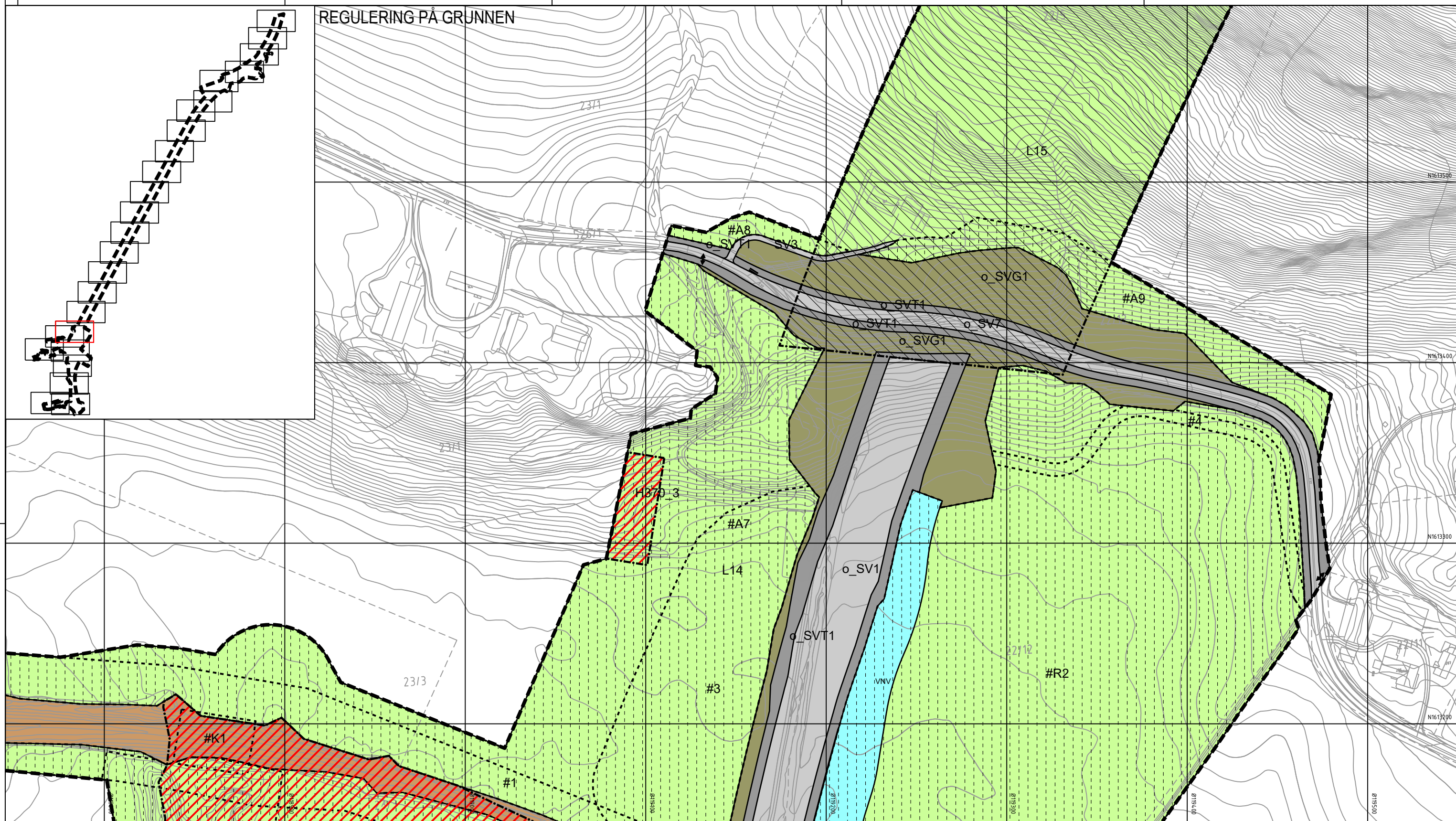
Detaljregulering  
 E6 Kvithamar-Åsen, parsell Stjørdal kommune

| Dato   | Saksnr.    | Signatur |    |
|--|------------|----------|----|
| Kommunestyret sitt vedtak                        | 25.03.2021 | 35/21    | KK |
| 4. gangs behandling                              | 17.03.2021 | 52/21    | KK |
| 3. gangs behandling                              | 10.02.2021 | 39/21    | KK |
| Kommunestyret sitt vedtak                        | 28.01.2021 | 14/21    | KK |
| 2. gangs behandling                              | 20.01.2021 | 18/21    | KK |
| Offentlig ettersyn fra 24.09.2020 til 05.11.2020 | 24.09.2020 | 155/20   | KK |
| 1. gangs behandling                              | 16.09.2020 | 155/20   | KK |
| Kunngjøring av oppstart av planarbeid            | 05.12.2018 |          |    |

**PlanID:** SØS 3.053  
**Kartgrunnlag:** FKB  
**Kartreferanse:** Eare09 NTM10  
**Haydegrunnlag:** NN2009

**Dato:** 25.08.2020  
**Utarbeidet av:** LD  
**Tegningsnummer:** RP07

# REGULERING PÅ GRUNNEN



## Tegnforklaring

### Reguleringsplan PBL 2008

- §12-5. Nr. 1 - Bebyggelse og anlegg**
  - BE Energianlegg (1510)
- §12-5. Nr. 2 - Samferdselsanlegg og teknisk infrastruktur**
  - SV Veg (2010)
  - SF Fortau (2012)
  - SGS Gang-/sykkelveg (2015)
  - SVT Annen veggrunn - tekniske anlegg (2018)
  - SVG Annen veggrunn - grøntareal (2019)
  - STJ Trasé for jernbane (2021)
  - SH Holdeplass/plattform (2025)

- SKF Kombinerte formål for samferdselsanlegg og/eller teknisk infrastrukturtraseer (2800)
- §12-5. Nr. 5 - Landbruks-, natur- og friluftsmål samt reindrift**
  - LNFR areal for nødvendige tiltak for landbruk og reindrift og gårdstilknyttet næringsvirksomhet basert på gårdens ressursgrunnlag (5100)
  - VNV Naturområde i sjø og vassdrag (6610)
- §12-5. Nr. 6 - Bruk og vern av sjø og vassdrag med tilhørende strandsone**
  - VNV Naturområde i sjø og vassdrag (6610)
- §12-6 - Hensynssoner**
  - N190 Andre sikringssoner (190)
  - A370 Faresone - Ras- og skredfare (310)

- A370 Faresone - Høyspenningsanlegg luftledning (370)
- N418 Krav vedrørende infrastruktur (410)
- M560 Bevaring naturmiljø (560)
- §12-7 - Bestemmelseområder**
  - #B Bru (#B1) (#B2) (1)
  - #K Kulvert (#K1) (#K2) (1)
  - # Vilkår for bruk av arealer, bygninger og anlegg (#1-11) (2)
  - #A (#R) Midlertidige anleggsområder (#A) og riggområder (#R)
- Linjesymbol**
  - Plangrense
  - Formålgrense

- Bestemmelsegrense
- Bebyggelse som forutsettes fjernet (1215)
- Frisiktlinje (1222)
- Regulert støyskjerm (1227)
- Grense for sikringszone
- Grense for faresone
- Grense for infrastruktursoner
- Grense for angitt hensynssone
- Punktsymboler**
  - Avkjørsel - både inn og utkjøring (1242)
  - Stenging av avkjørsel (1241)
  - Vegstenging/fysisk sperre (1231)

Dato for basiskart: 22.09.2018  
 Ekvvidistans: 1 m  
 Kartmålestokk: 1:1000 (A3)

| Revisjon                                     | Dato       | Saksnr. | Signatur |
|--|------------|---------|----------|
| Endringer etter offentlig ettersyn og høring | 18.12.2020 |         | LD       |

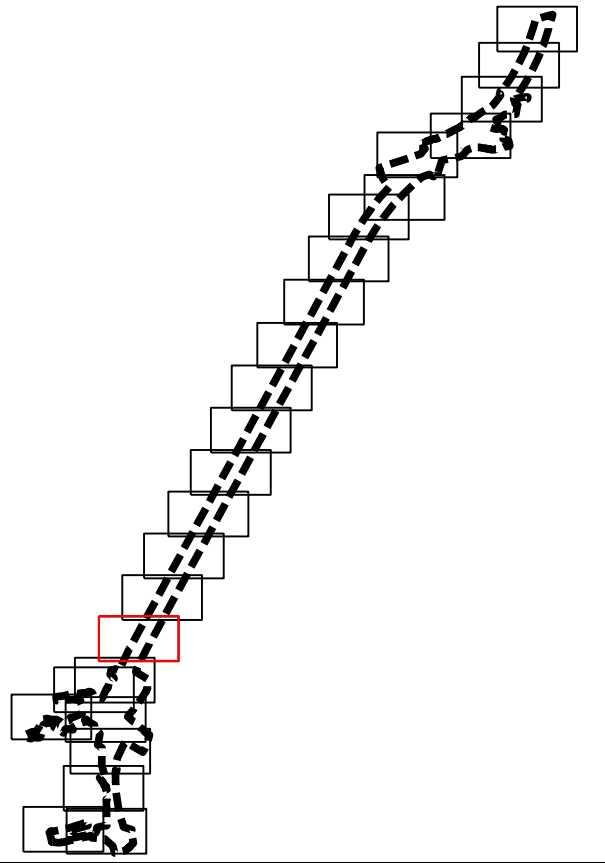
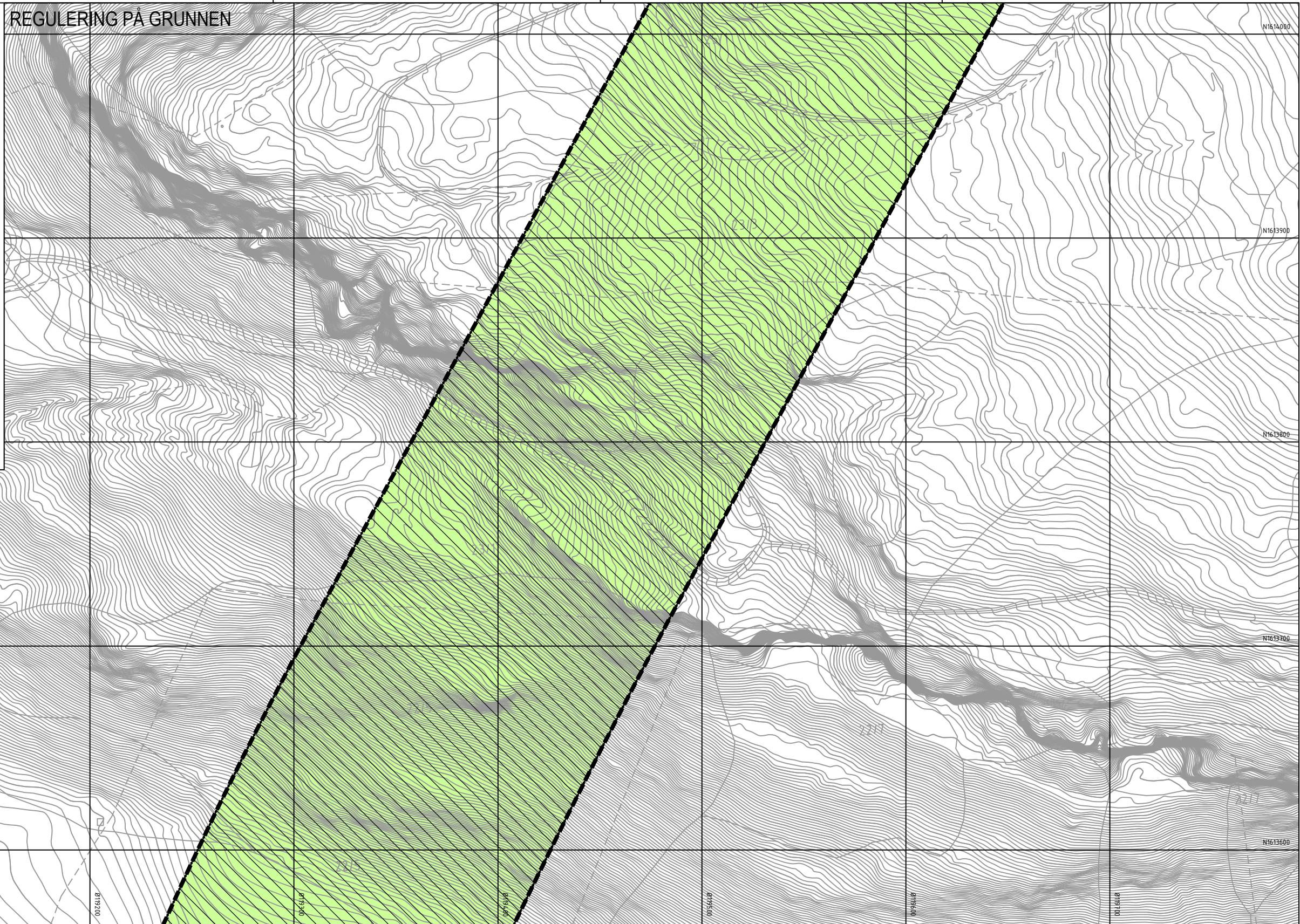
Detaljregulering  
 E6 Kvithamar-Åsen, parsell Stjørdal kommune

| Saksbehandling iht. plan- og bygningsloven       | Dato       | Saksnr. | Signatur |
|--|------------|---------|----------|
| <b>Kommunestyret sitt vedtak</b>                 | 25.03.2021 | 35/21   | KK       |
| 4. gangs behandling                              | 17.03.2021 | 52/21   | KK       |
| 3. gangs behandling                              | 10.02.2021 | 39/21   | KK       |
| <b>Kommunestyret sitt vedtak</b>                 | 28.01.2021 | 14/21   | KK       |
| 2. gangs behandling                              | 20.01.2021 | 18/21   | KK       |
| Offentlig ettersyn fra 24.09.2020 til 05.11.2020 | 24.09.2020 | 155/20  | KK       |
| 1. gangs behandling                              | 16.09.2020 | 155/20  | KK       |
| Kunngjøring av oppstart av planarbeid            | 05.12.2018 |         |          |

| Dato:      | Utarbeidet av: | Tegningsnummer |
|------------|----------------|----------------|
| 25.08.2020 | LD             | RPOS           |



REGULERING PÅ GRUNNEN



Tegnforklaring

Reguleringsplan PBL 2008

§12-5. Nr. 1 - Bebyggelse og anlegg

**BE** Energianlegg (1510)

§12-5. Nr. 2 - Samferdselsanlegg og teknisk infrastruktur

- SV** Veg (2010)
- SF** Fortau (2012)
- SGS** Gang-/sykkelveg (2015)
- SVT** Annen veggrunn - tekniske anlegg (2018)
- SVG** Annen veggrunn - grøntareal (2019)
- STJ** Trasé for jernbane (2021)
- SH** Holdeplass/plattform (2025)

**SKF** Kombinerte formål for samferdselsanlegg og/eller teknisk infrastrukturtraseer (2800)

§12-5. Nr. 5 - Landbruks-, natur- og friluftsmål samt reindrift

**L** LNFR areal for nødvendige tiltak for landbruk og reindrift og gårdstilknyttet næringsvirksomhet basert på gårdens ressursgrunnlag (5100)

§12-5. Nr. 6 - Bruk og vern av sjø og vassdrag med tilhørende strandsone

**VNV** Naturområde i sjø og vassdrag (6610)

§12-6 - Hensynssoner

- A370** Andre sikringssoner (190)
- A370** Faresone - Ras- og skredfare (310)

- A370** Faresone - Høyspenningsanlegg luftledning (370)
- A410** Krav vedrørende infrastruktur (410)
- A560** Bevaring naturmiljø (560)

§12-7 - Bestemmelseområder

- #B** Bru (#B1) (#B2) (1)
- #K** Kulvert (#K1) (#K2) (1)
- #** Vilkår for bruk av arealer, bygninger og anlegg (#1-11) (2)
- #A** (#R) Midlertidige anleggsområder (#A) og riggområder (#R)

Linjesymbol

- Plangrense
- Formålgrense

- Bestemmelsegrense
- Bebyggelse som forutsettes fjernet (1215)
- Frisiktlinje (1222)
- Regulert støvskjerm (1227)
- Grense for sikringszone
- Grense for faresone
- Grense for infrastruktursoner
- Grense for angitt hensynssone

Punktsymboler

- Avkjørsel - både inn og utkjøring (1242)
- Stenging av avkjørsel (1241)
- Vegstenging/fysisk sperre (1231)

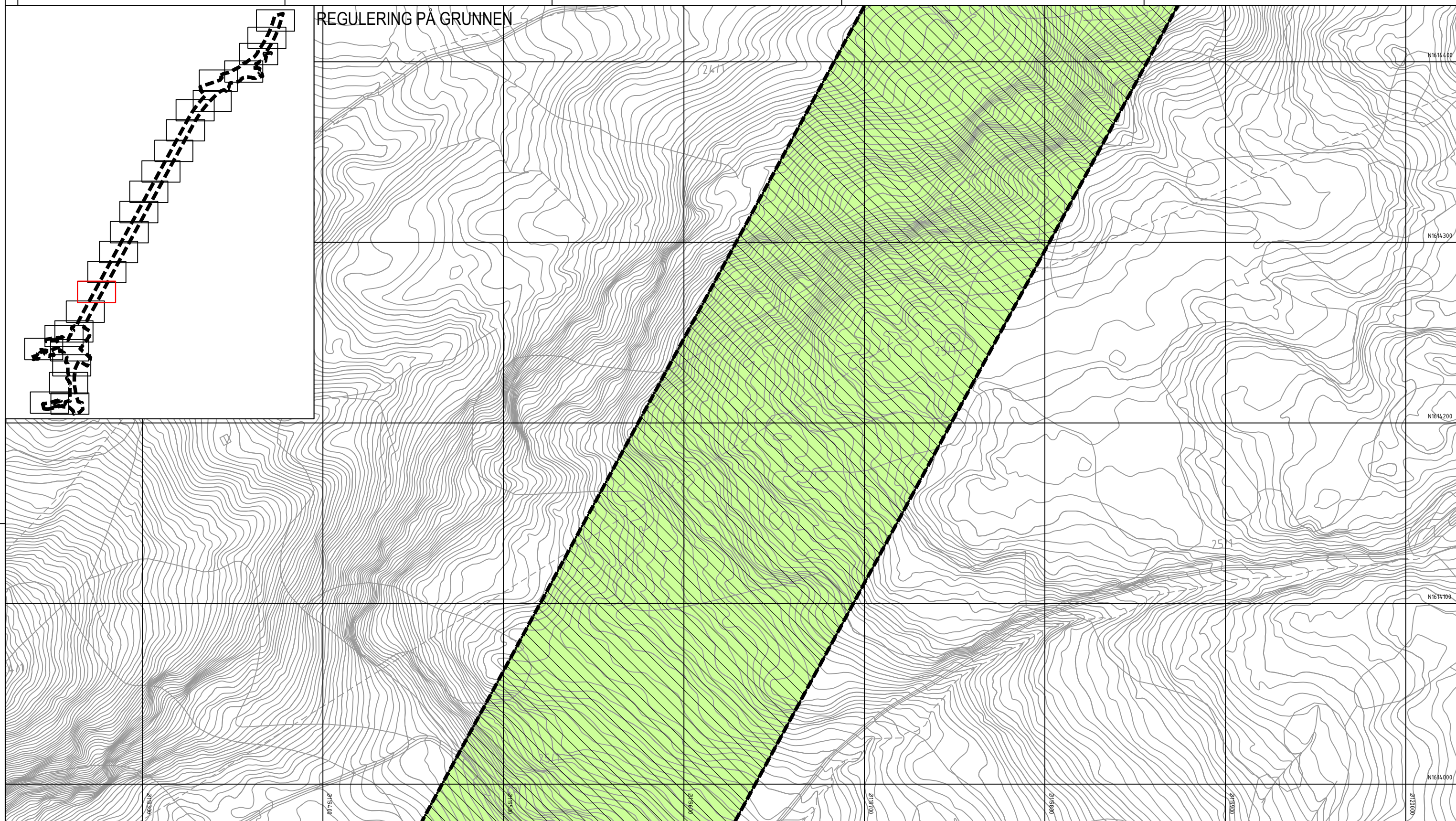
Dato for basiskart: 22.09.2018  
Ekvidistanse: 1 m  
Kartmålestokk: 1:1000 (A3)



| Revisjon  | Dato       | Saksnr.               | Signatur              |
|---|------------|-----------------------|-----------------------|
| Endringer etter offentlig ettersyn og høring  | 18.12.2020 |                       | LD                    |
| Detaljregulering<br>E6 Kvithamar-Åsen, parsell Stjørdal kommune<br>Kartblad 9 av 25 |            |                       |                       |
| Saksbehandling iht. plan- og bygningsloven  |            | <b>PlanID:</b>        | 6035_3-053            |
|   |            | <b>Kartgrunnlag:</b>  | FKB                   |
|   |            | <b>Kartreferanse:</b> | Fare09 NTM10          |
|   |            | <b>Høydegrunnlag:</b> | NN2000                |
| Kommunestyret sitt vedtak   |            | <b>Dato</b>           | <b>Saksnr.</b>        |
| 4. gangs behandling   | 25.03.2021 | 35/21                 | KK                    |
| 3. gangs behandling   | 17.03.2021 | 52/21                 | KK                    |
| 2. gangs behandling   | 10.02.2021 | 39/21                 | KK                    |
| 1. gangs behandling   | 28.01.2021 | 14/21                 | KK                    |
| Kommunestyret sitt vedtak   |            | <b>Dato</b>           | <b>Saksnr.</b>        |
| 2. gangs behandling   | 20.01.2021 | 18/21                 | KK                    |
| 1. gangs behandling   | 24.09.2020 | 155/20                | KK                    |
| Offentlig ettersyn fra 24.09.2020 til 05.11.2020                                    | 16.09.2020 | 155/20                | KK                    |
| Kunngjøring av oppstart av planarbeid   |            | <b>Dato:</b>          | <b>Utarbeidet av:</b> |
|   |            | 05.12.2018            | LD                    |
|   |            | <b>Tegningsnummer</b> | RP09                  |



# REGULERING PÅ GRUNNEN



**Tegnforklaring**

**Reguleringsplan PBL 2008**

**§12-5. Nr. 1 - Bebyggelse og anlegg**

- BE Energianlegg (1510)

**§12-5. Nr. 2 - Samferdselsanlegg og teknisk infrastruktur**

- SV Veg (2010)
- SF Fortau (2012)
- SGS Gang-/sykkelveg (2015)
- SVT Annen veggrunn - tekniske anlegg (2018)
- SVG Annen veggrunn - grøntareal (2019)
- STJ Trasé for jernbane (2021)
- SH Holdeplass/plattform (2025)

**§12-5. Nr. 5 - Landbruks-, natur- og friluftsmål samt reindrift**

- SKF Kombinerte formål for samferdselsanlegg og/eller teknisk infrastrukturtraseer (2800)
- L LNFR areal for nødvendige tiltak for landbruk og reindrift og gårdstilknyttet næringsvirksomhet basert på gårdens ressursgrunnlag (5100)
- VNV Naturområde i sjø og vassdrag (6610)

**§12-5. Nr. 6 - Bruk og vern av sjø og vassdrag med tilhørende strandsone**

- N196 Andre sikringssoner (190)
- A370 Faresone - Ras- og skredfare (310)

**§12-7 - Bestemmelseområder**

- A370 Faresone - Høyspenningsanlegg luftledning (370)
- N416 Krav vedrørende infrastruktur (410)
- A560 Bevaring naturmiljø (560)
- #B Bru (#B1) (#B2) (1)
- #K Kulvert (#K1) (#K2) (1)
- # Vilkår for bruk av arealer, bygninger og anlegg (#1-11) (2)
- #A) (#B) Midlertidige anleggsområder (#A) og riggområder (#R)

**Linjesymbol**

- Plangrense
- Formålsgrense

**Punktsymboler**

- Avkjørsel - både inn og utkjøring (1242)
- Stenging av avkjørsel (1241)
- Vegstenging/fysisk sperre (1231)

**Bestemmelsegrense**

- Bebyggelse som forutsettes fjernet (1215)
- Frisiktlinje (1222)
- Regulert støvskjerm (1227)
- Grense for sikringszone
- Grense for faresone
- Grense for infrastruktursoner
- Grense for angitt hensynssone

Dato for basiskart: 22.09.2018  
 Ekvvidtast: 1 m  
 Kartmålestokk: 1:1000 (A3)

| Revisjon                                     | Dato       | Saksnr. | Signatur |
|--|------------|---------|----------|
| Endringer etter offentlig ettersyn og høring | 18.12.2020 |         | LD       |

Detaljregulering  
 E6 Kvithammar-Asen, parsell Stjørdal kommune

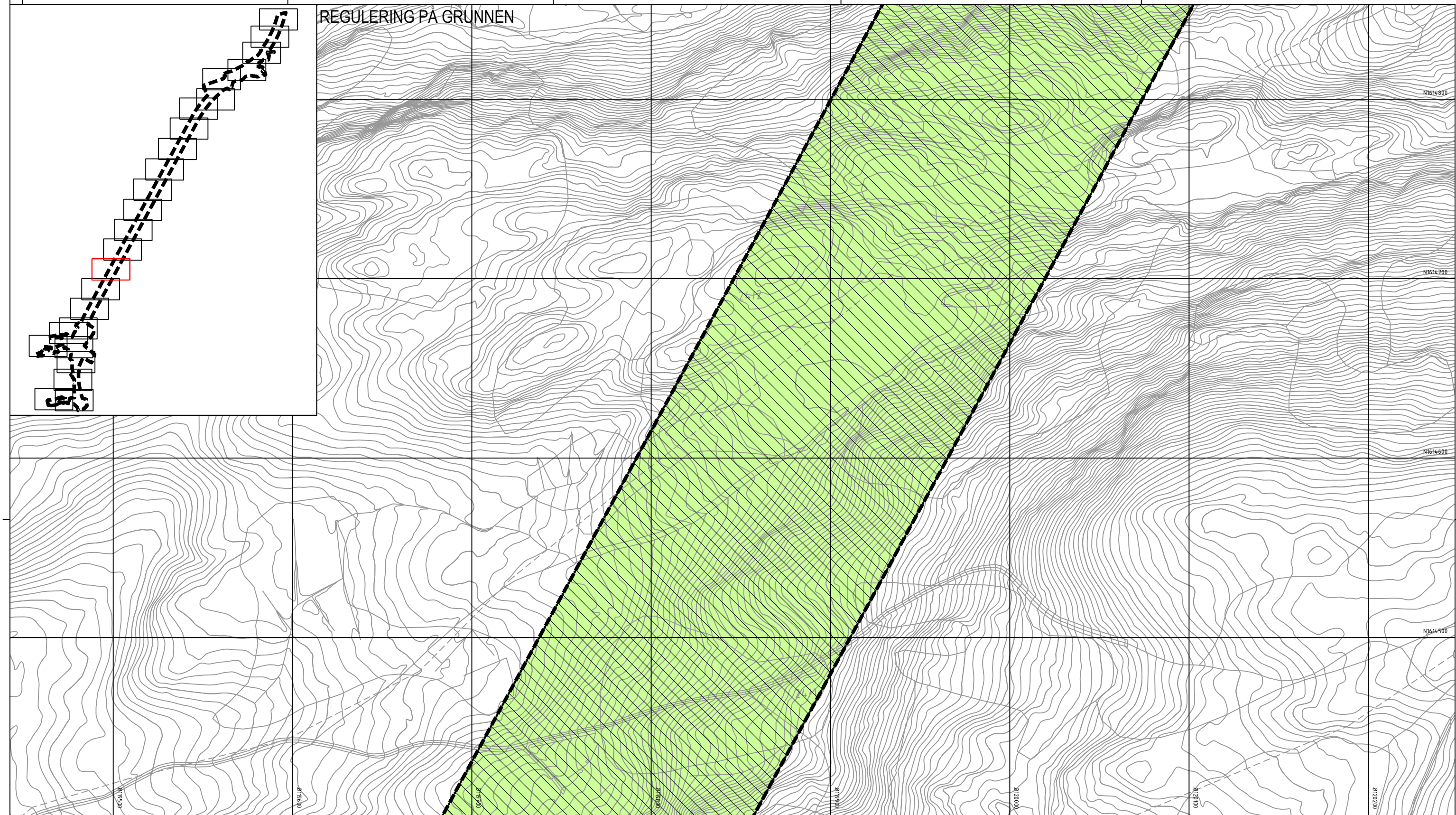
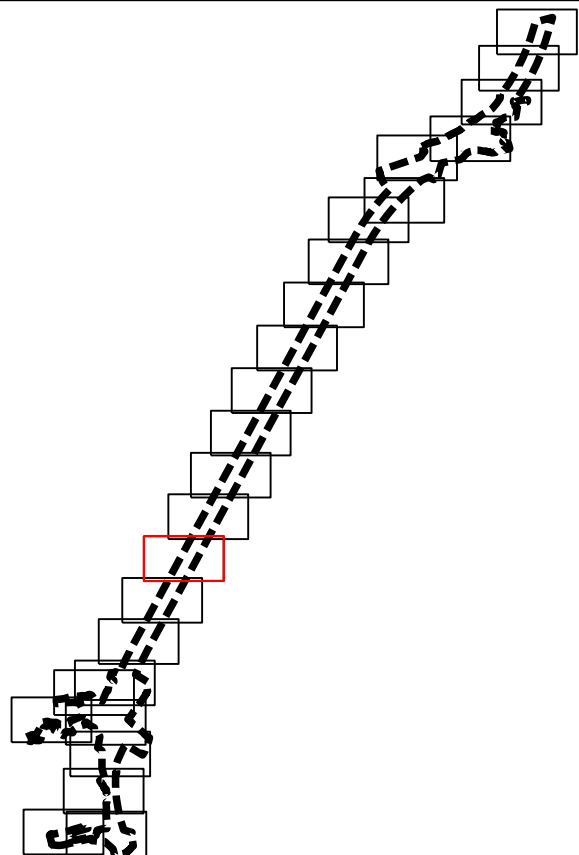
Kartblad 10 av 25

| Saksbehandling iht. plan- og bygningsloven       | Dato       | Saksnr. | Signatur |
|--|------------|---------|----------|
| <b>Kommunestyret sitt vedtak</b>                 | 25.03.2021 | 35/21   | KK       |
| 4. gangs behandling                              | 17.03.2021 | 52/21   | KK       |
| 3. gangs behandling                              | 10.02.2021 | 39/21   | KK       |
| <b>Kommunestyret sitt vedtak</b>                 | 28.01.2021 | 14/21   | KK       |
| 2. gangs behandling                              | 20.01.2021 | 18/21   | KK       |
| Offentlig ettersyn fra 24.09.2020 til 05.11.2020 | 24.09.2020 | 155/20  | KK       |
| 1. gangs behandling                              | 16.09.2020 | 155/20  | KK       |
| Kunngjøring av oppstart av planarbeid            | 05.12.2018 |         |          |

**PlanID:** 8035\_3-053  
**Kartgrunnlag:** FKB  
**Kartreferanse:** Fares09 NTM10  
**Høydegrunnlag:** NN2000

| Dato:      | Utarbeidet av: | Tegningsnummer |
|------------|----------------|----------------|
| 25.08.2020 | LD             | RP10           |

# REGULERING PÅ GRUNNEN



## Tegnforklaring

### Reguleringsplan PBL 2008

#### §12-5. Nr. 1 - Bebyggelse og anlegg

**BE** Energianlegg (1510)

#### §12-5. Nr. 2 - Samferdselsanlegg og teknisk infrastruktur

- SV** Veg (2010)
- SF** Fortau (2012)
- SGS** Gang-/sykkelveg (2015)
- SVT** Annen veggrunn - tekniske anlegg (2018)
- SVG** Annen veggrunn - grøntareal (2019)
- STJ** Trasé for jernbane (2021)
- SH** Holdeplass/plattform (2025)

**SKF** Kombinerte formål for samferdselsanlegg og/eller teknisk infrastrukturtraseer (2800)

#### §12-5. Nr. 5 - Landbruks-, natur- og friluftsmål samt reindrift

**L** LNFR areal for nødvendige tiltak for landbruk og reindrift og gårdstilknyttet næringsvirksomhet basert på gårdens ressursgrunnlag (5100)

**VNV** Naturområde i sjø og vassdrag (6610)

#### §12-5. Nr. 6 - Bruk og vern av sjø og vassdrag med tilhørende strandsone

**N190** Andre sikringssoner (190)

#### §12-6 - Hensynssoner

**A370** Faresone - Ras- og skredfare (310)

**A370** Faresone - Høyspenningsanlegg luftledning (370)

**K410** Krav vedrørende infrastruktur (410)

**M560** Bevaring naturmiljø (560)

#### §12-7 - Bestemmelseområder

- #B** Bru (#B1) (#B2) (1)
- #K** Kulvert (#K1) (#K2) (1)
- #** Vilkår for bruk av arealer, bygninger og anlegg (#1-11) (2)
- #A** (#R) Midlertidige anleggsområder (#A) og riggområder (#R)

#### Linjesymbol

- ..... Plangrense
- Formålgrense

- ..... Bestemmelsegrense
- ..... Bebyggelse som forutsettes fjernet (1215)
- ..... Frisiktlinje (1222)
- Regulert støvskjerm (1227)
- Grense for sikringssoner
- Grense for faresone
- Grense for infrastruktursoner
- Grense for angitt hensynssone

#### Punktsymboler

- ↔ Avkjørsel - både inn og utkjøring (1242)
- || Stenging av avkjørsel (1241)
- ⊥ Vegstenging/fysisk sperre (1231)

Dato for basiskart: 22.09.2018  
 Ekvivalens: 1 m  
 Kartmålestokk: 1:1000 (A3)

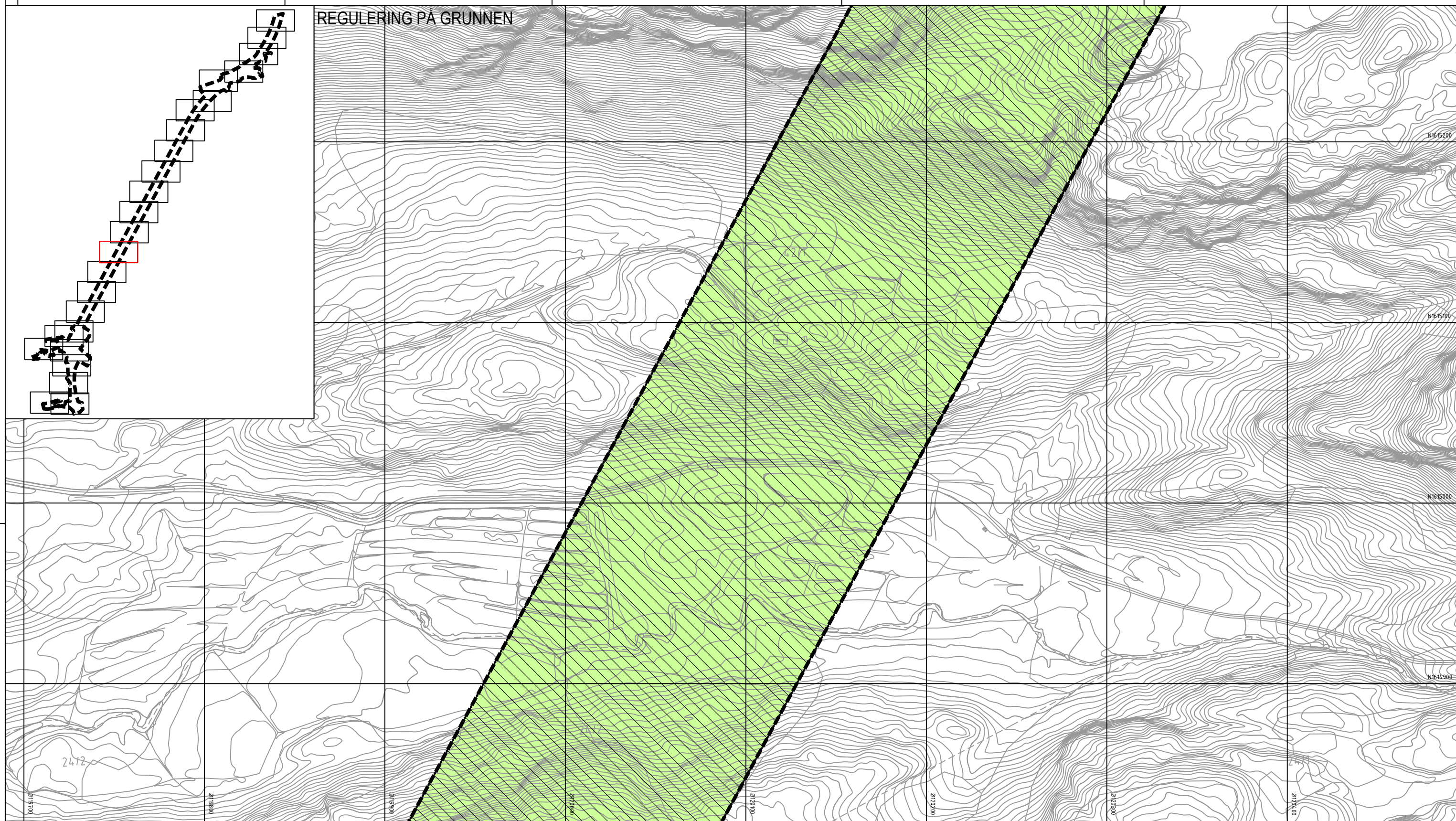
0 25,0 50m

| Revisjon   | Dato       | Saksnr.      | Signatur |
|--|------------|--------------|----------|
| Endringer etter offentlig ettersyn og høring                 | 18.12.2020 |              | LD       |
| Detaljregulering E6 Kvithamar-Åsen, parsell Stjørdal kommune |            |              |          |
| Kartgrunnlag   |            | 6035_3-053   | FKB      |
| Kartreferanse  |            | Fare09 NTM10 | NN2000   |
| Haydegrunnlag  |            |              |          |
| Saksbehandling iht. plan- og bygningsloven                   | Dato       | Saksnr.      | Signatur |
| Kommunestyret sitt vedtak                                    | 25.03.2021 | 35/21        | KK       |
| 4. gangs behandling  | 17.03.2021 | 52/21        | KK       |
| 3. gangs behandling  | 10.02.2021 | 39/21        | KK       |
| Kommunestyret sitt vedtak                                    | 28.01.2021 | 14/21        | KK       |
| 2. gangs behandling  | 20.01.2021 | 18/21        | KK       |
| Offentlig ettersyn fra 24.09.2020 til 05.11.2020             | 24.09.2020 | 155/20       | KK       |
| 1. gangs behandling  | 16.09.2020 | 155/20       | KK       |
| Kunngjøring av oppstart av planarbeid                        | 05.12.2018 |              |          |



Dato: 25.08.2020  
 Utarbeidet av: LD  
 Tegningsnummer: RP11

REGULERING PÅ GRUNNEN



**Tegnforklaring**

**Reguleringsplan PBL 2008**

**§12-5. Nr. 1 - Bebyggelse og anlegg**

- BE Energianlegg (1510)

**§12-5. Nr. 2 - Samferdselsanlegg og teknisk infrastruktur**

- SV Veg (2010)
- SF Fortau (2012)
- SGS Gang-/sykkelveg (2015)
- SVT Annen veggrunn - tekniske anlegg (2018)
- SVG Annen veggrunn - grøntareal (2019)
- STJ Trasé for jernbane (2021)
- SH Holdeplass/plattform (2025)

**§12-5. Nr. 5 - Landbruks-, natur- og friluftsmål samt reindrift**

- L LNFR areal for nødvendige tiltak for landbruk og reindrift og gårdstilknyttet næringsvirksomhet basert på gårdens ressursgrunnlag (5100)

**§12-5. Nr. 6 - Bruk og vern av sjø og vassdrag med tilhørende strandsone**

- VNV Naturområde i sjø og vassdrag (6610)

**§12-6 - Hensynssoner**

- A190 Andre sikringssoner (190)
- A370 Faresone - Ras- og skredfare (310)

**§12-7 - Bestemmelseområder**

- A370 Faresone - Høyspenningsanlegg luftledning (370)
- A410 Krav vedrørende infrastruktur (410)
- A560 Bevaring naturmiljø (560)
- #B Bru (#B1) (#B2) (1)
- #K Kulvert (#K1) (#K2) (1)
- # Vilkår for bruk av arealer, bygninger og anlegg (#1-11) (2)
- #A) (#R) Midlertidige anleggsområder (#A) og riggområder (#R)

**Linjesymbol**

- Plangrense
- Formålsgrense

**Punktsymboler**

- Avkjørsel - både inn og utkjøring (1242)
- Stenging av avkjørsel (1241)
- Vegstenging/fysisk sperre (1231)

**Bestemmelsegrense**

- Bestemmelsegrense
- Bebyggelse som forutsettes fjernet (1215)
- Frisiklinje (1222)
- Regulert støvskjerm (1227)
- Grense for sikringssone
- Grense for faresone
- Grense for infrastruktursoner
- Grense for angitt hensynssone

Dato for basiskart: 22.09.2018  
 Ekvvidtast: 1 m  
 Kartmålestokk: 1:1000 (A3)

| Revisjon                                     | Dato       | Saksnr. | Signatur |
|--|------------|---------|----------|
| Endringer etter offentlig ettersyn og høring | 18.12.2020 |         | LD       |

Detaljregulering  
 E6 Kvithammar-Åsen, parsell Stjørdal kommune

Kartblad 12 av 25

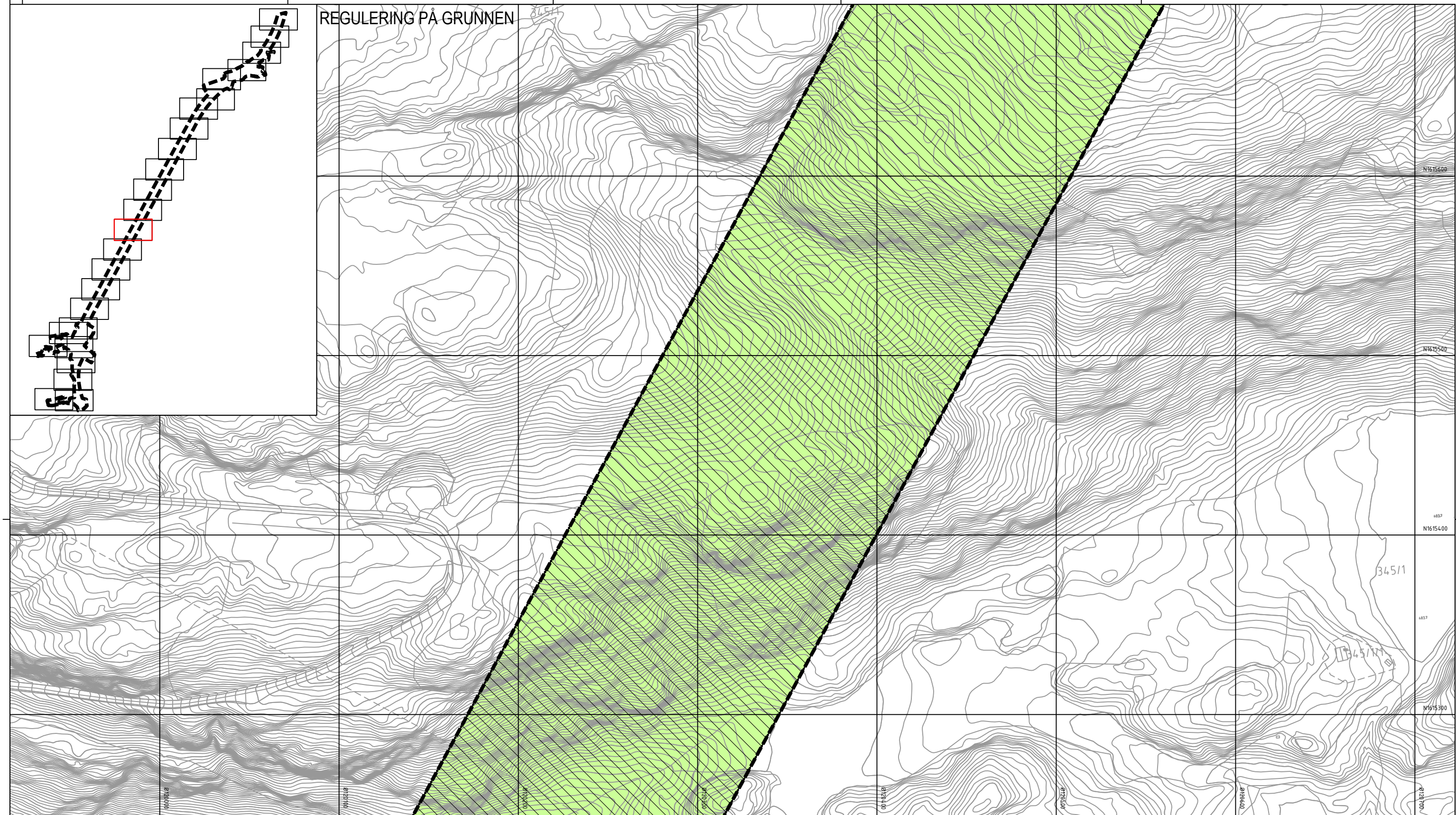
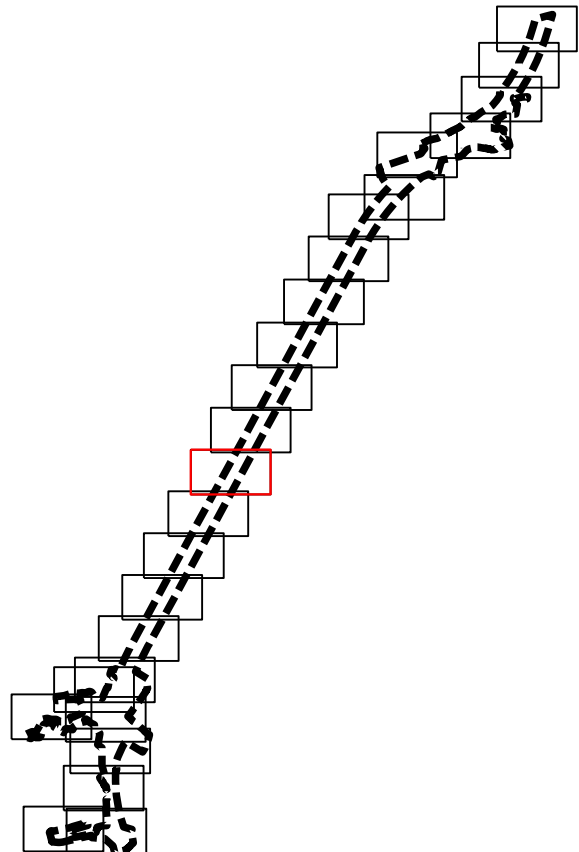
| Saksbehandling iht. plan- og bygningsloven       | Dato       | Saksnr. | Signatur |
|--|------------|---------|----------|
| <b>Kommunestyret sitt vedtak</b>                 | 25.03.2021 | 35/21   | KK       |
| 4. gangs behandling                              | 17.03.2021 | 52/21   | KK       |
| 3. gangs behandling                              | 10.02.2021 | 39/21   | KK       |
| <b>Kommunestyret sitt vedtak</b>                 | 28.01.2021 | 14/21   | KK       |
| 2. gangs behandling                              | 20.01.2021 | 18/21   | KK       |
| Offentlig ettersyn fra 24.09.2020 til 05.11.2020 | 24.09.2020 | 155/20  | KK       |
| 1. gangs behandling                              | 16.09.2020 | 155/20  | KK       |
| Kunngjøring av oppstart av planarbeid            | 05.12.2018 |         |          |

**PlanID:** 8035\_34053  
**Kartgrunnlag:** FKB  
**Kartreferanse:** E6e09 NTM10  
**Haydegrunnlag:** NN2000

| Dato:      | Utarbeidet av: | Tegningsnummer |
|------------|----------------|----------------|
| 25.08.2020 | LD             | RP12           |

# REGULERING PÅ GRUNNEN

34511



## Tegnforklaring

### Reguleringsplan PBL 2008

#### §12-5. Nr. 1 - Bebyggelse og anlegg

**BE** Energianlegg (1510)

#### §12-5. Nr. 2 - Samferdselsanlegg og teknisk infrastruktur

**SV** Veg (2010)

**SF** Fortau (2012)

**SGS** Gang-/sykkelveg (2015)

**SVT** Annen veggrunn - tekniske anlegg (2018)

**SVG** Annen veggrunn - grøntareal (2019)

**STJ** Trasé for jernbane (2021)

**SH** Holdeplass/plattform (2025)

**SKF** Kombinerte formål for samferdselsanlegg og/eller teknisk infrastrukturtraseer (2800)

#### §12-5. Nr. 5 - Landbruks-, natur- og friluftsmål samt reindrift

**L** LNFR areal for nødvendige tiltak for landbruk og reindrift og gårdstilknyttet næringsvirksomhet basert på gårdens ressursgrunnlag (5100)

**VNV** Naturområde i sjø og vassdrag (6610)

#### §12-5. Nr. 6 - Bruk og vern av sjø og vassdrag med tilhørende strandsone

**N190** Andre sikringssoner (190)

**A370** Faresone - Ras- og skredfare (310)

**A370** Faresone - Høyspenningsanlegg luftledning (370)

**K410** Krav vedrørende infrastruktur (410)

**M560** Bevaring naturmiljø (560)

#### §12-7 - Bestemmelseområder

**#B** Bru (#B1) (#B2) (1)

**#K** Kulvert (#K1) (#K2) (1)

**#** Vilkår for bruk av arealer, bygninger og anlegg (#1-11) (2)

**#A** (#R) Midlertidige anleggsområder (#A) og riggområder (#R)

#### Linjesymbol

Plangrense

Formålgrænse

Bestemmelsegrense

Bebyggelse som forutsettes fjernet (1215)

Frisiktlinje (1222)

Regulert støvskjerm (1227)

Grense for sikringssoner

Grense for faresone

Grense for infrastruktursoner

Grense for angitt hensynssone

#### Punktsymboler

Avkjørsel - både inn og utkjøring (1242)


Stenging av avkjørsel (1241)

Vegstenging/fysisk sperre (1231)

Dato for basiskart: 22.09.2018

Ekvidistanse: 1 m

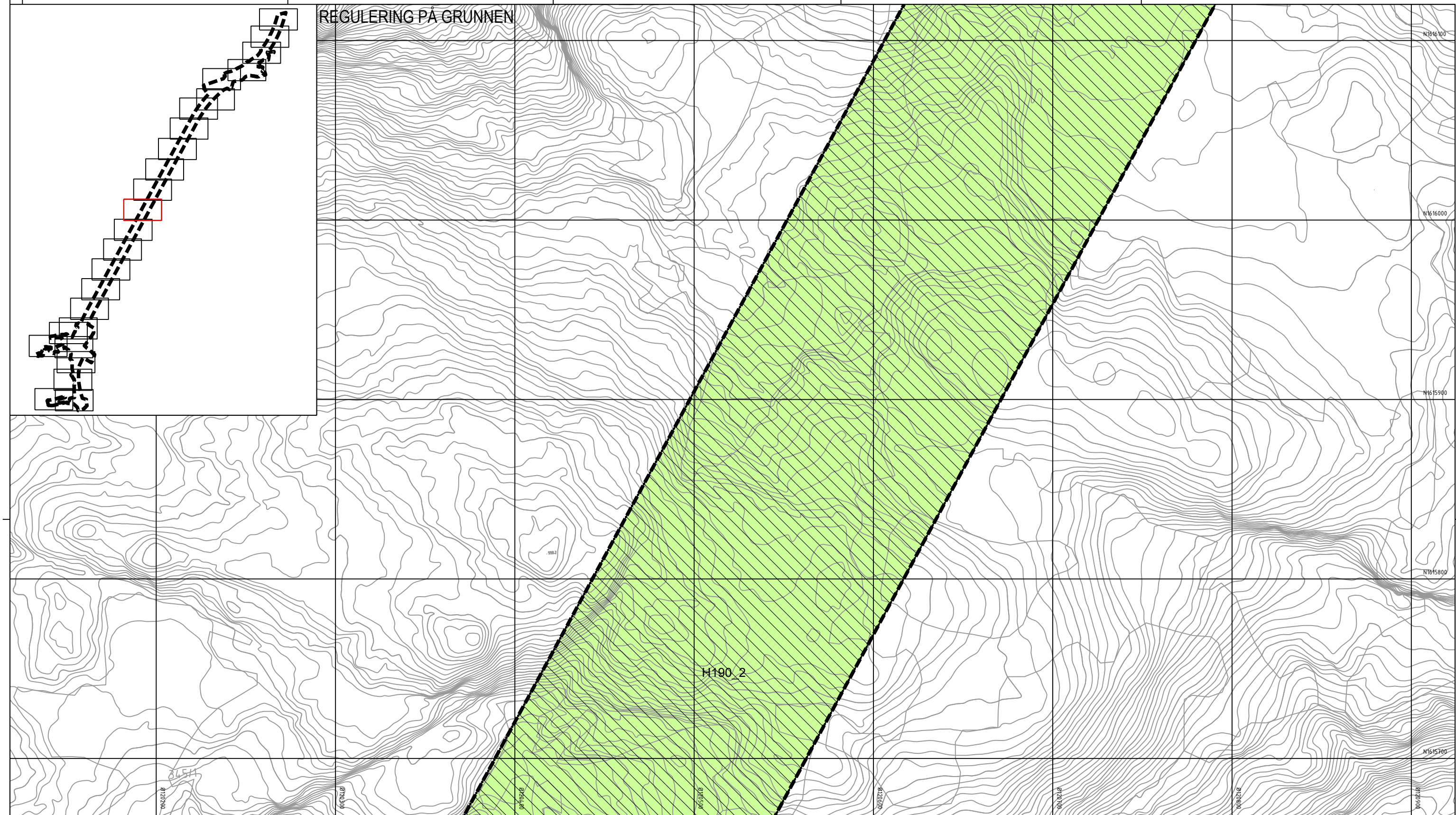
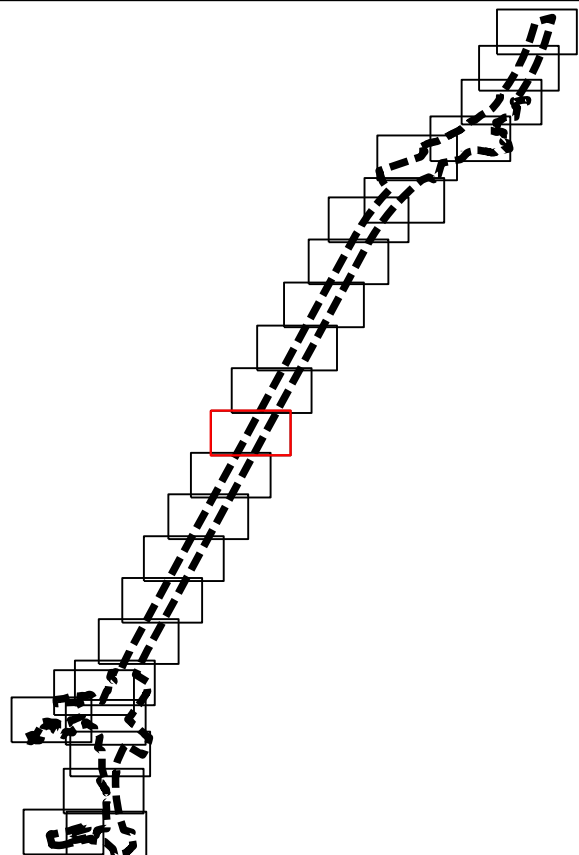
Kartmålestokk: 1:1000 (A3)



| Revisjon   | Dato       | Saksnr.        | Signatur       |
|--|------------|----------------|----------------|
| Endringer etter offentlig ettersyn og høring                 | 18.12.2020 |                | LD             |
| Detaljregulering E6 Kvithamar-Åsen, parsell Stjørdal kommune |            |                |                |
| Kartgrunnlag   |            | 8635_3-053     | FKB            |
| Kartreferanse  |            | Fare09 NTM10   | NN2000         |
| Haydegrunnlag  |            | NN2000         |                |
| Saksbehandling iht. plan- og bygningsloven                   | Dato       | Saksnr.        | Signatur       |
| Kommunestyret sitt vedtak                                    | 25.03.2021 | 35/21          | KK             |
| 4. gangs behandling  | 17.03.2021 | 52/21          | KK             |
| 3. gangs behandling  | 10.02.2021 | 39/21          | KK             |
| Kommunestyret sitt vedtak                                    | 28.01.2021 | 14/21          | KK             |
| 2. gangs behandling  | 20.01.2021 | 18/21          | KK             |
| Offentlig ettersyn fra 24.09.2020 til 05.11.2020             | 24.09.2020 | 155/20         | KK             |
| 1. gangs behandling  | 16.09.2020 | 155/20         | KK             |
| Kunngjøring av oppstart av planarbeid                        | 05.12.2018 |                |                |
| Dato:  | 25.08.2020 | Utarbeidet av: | Tegningsnummer |
|  |            | LD             | RP13           |



REGULERING PÅ GRUNNEN



Tegnforklaring

Reguleringsplan PBL 2008

§12-5. Nr. 1 - Bebyggelse og anlegg

**BE** Energianlegg (1510)

§12-5. Nr. 2 - Samferdselsanlegg og teknisk infrastruktur

- SV** Veg (2010)
- SF** Fortau (2012)
- SGS** Gang-/sykkelveg (2015)
- SVT** Annen veggrunn - tekniske anlegg (2018)
- SVG** Annen veggrunn - grøntareal (2019)
- STJ** Trasé for jernbane (2021)
- SH** Holdeplass/plattform (2025)

**SKF** Kombinerte formål for samferdselsanlegg og/eller teknisk infrastrukturtraseer (2800)

§12-5. Nr. 5 - Landbruks-, natur- og friluftsmål samt reindrift

**L** LNFR areal for nødvendige tiltak for landbruk og reindrift og gårdstilknyttet næringsvirksomhet basert på gårdens ressursgrunnlag (5100)

§12-5. Nr. 6 - Bruk og vern av sjø og vassdrag med tilhørende strandsone

**VNV** Naturområde i sjø og vassdrag (6610)

§12-6 - Hensynssoner

- H190** Andre sikringssoner (190)
- A370** Faresone - Ras- og skredfare (310)

- A370** Faresone - Høyspenningsanlegg luftledning (370)
- H410** Krav vedrørende infrastruktur (410)
- M560** Bevaring naturmiljø (560)

§12-7 - Bestemmelseområder

- #B** Bru (#B1) (#B2) (1)
- #K** Kulvert (#K1) (#K2) (1)
- #** Vilkår for bruk av arealer, bygninger og anlegg (#1-11) (2)
- #A** (#R) Midlertidige anleggsområder (#A) og riggområder (#R)

Linjesymbol

- Plangrense
- Formålgrense

- Bestemmelsegrense
- Bebyggelse som forutsettes fjernet (1215)
- Frisiktlinje (1222)
- Regulert støvskjerm (1227)
- Grense for sikringszone
- Grense for faresone
- Grense for infrastruktursoner
- Grense for angitt hensynssone

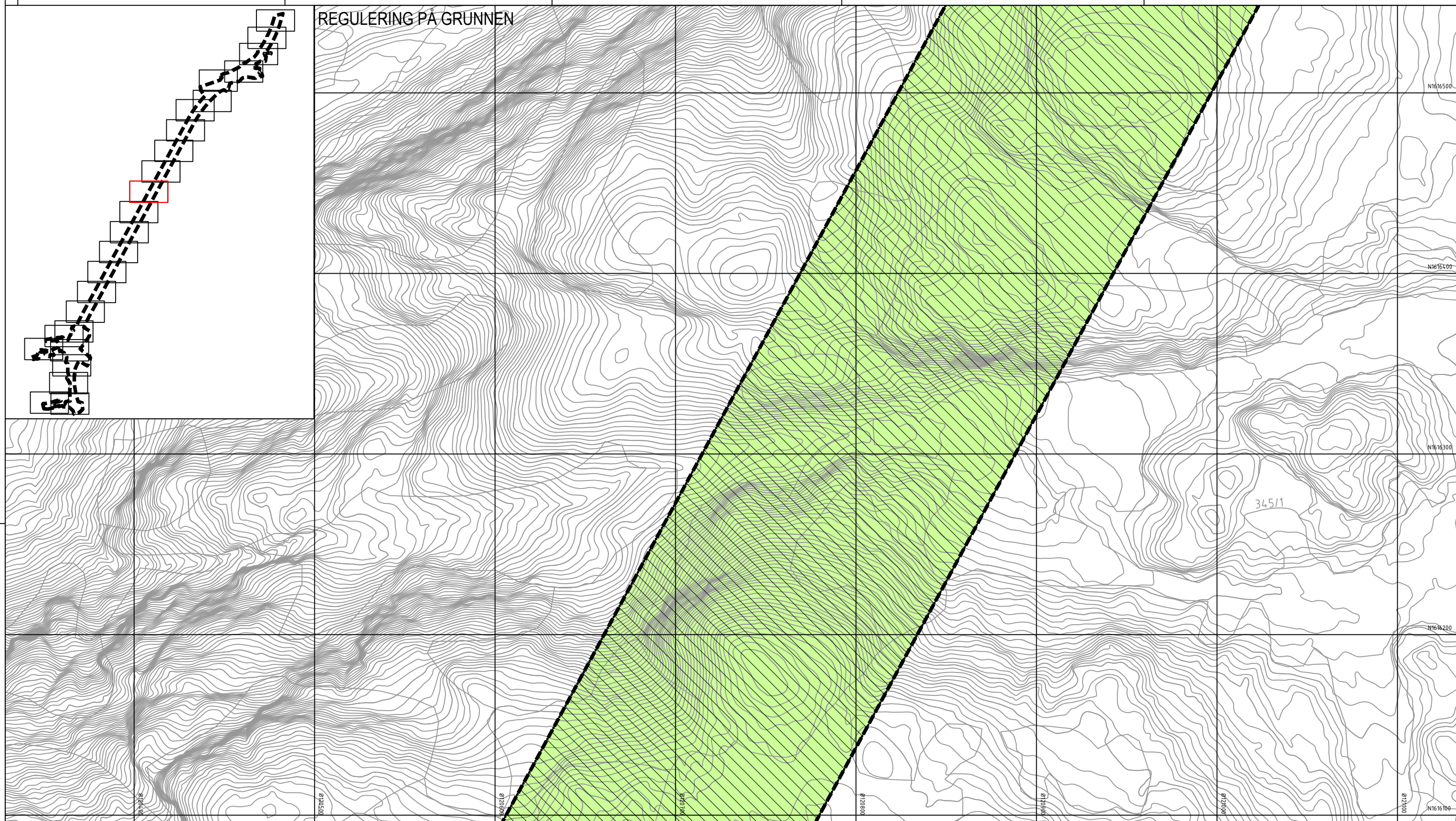
Punktsymboler

- Avkjørsel - både inn og utkjøring (1242)
- Stenging av avkjørsel (1241)
- Vegstenging/fysisk sperre (1231)

Dato for basiskart: 22.09.2018  
Ekvidistanse: 1 m  
Kartmålestokk: 1:1000 (A3)

| Revisjon   | Dato        | Saksnr.        | Signatur        |
|--|-------------|----------------|-----------------|
| Endringer etter offentlig ettersyn og høring     | 18.12.2020  |                | LD              |
| Detailregulering                                 |             |                |                 |
| E6 Kvithamar-Åsen, parsell Stjørdal kommune      |             |                |                 |
| Kartblad 14 av 25                                |             |                |                 |
| Saksbehandling iht. plan- og bygningsloven       |             |                |                 |
| <b>Kommunestyret sitt vedtak</b>                 | <b>Dato</b> | <b>Saksnr.</b> | <b>Signatur</b> |
| 4. gangs behandling                              | 25.03.2021  | 35/21          | KK              |
| 3. gangs behandling                              | 17.03.2021  | 52/21          | KK              |
| 2. gangs behandling                              | 10.02.2021  | 39/21          | KK              |
| 1. gangs behandling                              | 28.01.2021  | 14/21          | KK              |
| Offentlig ettersyn fra 24.09.2020 til 05.11.2020 | 20.01.2021  | 18/21          | KK              |
| Kunngjøring av oppstart av planarbeid            | 24.09.2020  | 155/20         | KK              |
|  | 16.09.2020  | 155/20         | KK              |
|  | 05.12.2018  |                |                 |
| Dato:  | 25.08.2020  | Utarbeidet av: | Tegningsnummer  |
|  |             | LD             | RP14            |

REGULERING PÅ GRUNNEN



**Tegnforklaring**

**Reguleringsplan PBL 2008**

**§12-5. Nr. 1 - Bebyggelse og anlegg**

- BE Energianlegg (1510)

**§12-5. Nr. 2 - Samferdselsanlegg og teknisk infrastruktur**

- SV Veg (2010)
- SF Fortau (2012)
- SGS Gang-/sykkelveg (2015)
- SVT Annen veggrunn - tekniske anlegg (2018)
- SVG Annen veggrunn - grøntareal (2019)
- STJ Trasé for jernbane (2021)
- SH Holdeplass/plattform (2025)

**§12-5. Nr. 5 - Landbruks-, natur- og friluftsmål samt reindrift**

- SKF Kombinerte formål for samferdselsanlegg og/eller teknisk infrastrukturtraseer (2800)
- L LNFR areal for nødvendige tiltak for landbruk og reindrift og gårdstilknyttet næringsvirksomhet basert på gårdens ressursgrunnlag (5100)
- VNV Naturområde i sjø og vassdrag (6610)

**§12-5. Nr. 6 - Bruk og vern av sjø og vassdrag med tilhørende strandsone**

- 190 Andre sikringssoner (190)
- 310 Faresone - Ras- og skredfare (310)

**§12-7 - Bestemmelseområder**

- 370 Faresone - Høyspenningsanlegg luftledning (370)
- 410 Krav vedrørende infrastruktur (410)
- 560 Bevaring naturmiljø (560)
- Bru (#B1) (#B2) (1)
- Kulvert (#K1) (#K2) (1)
- Vilkår for bruk av arealer, bygninger og anlegg (#1-11) (2)
- Midlertidige anleggsområder (#A) og riggområder (#R)

**Linjesymbol**

- Plangrense
- Formålgrense

**Punktsymboler**

- Avkjørsel - både inn og utkjøring (1242)
- Stenging av avkjørsel (1241)
- Vegstenging/fysisk sperre (1231)

**Bestemmelsegrense**

- Bestemmelsegrense
- Bebyggelse som forutsettes fjernet (1215)
- Frisiktlinje (1222)
- Regulert støvskjerm (1227)
- Grense for sikringszone
- Grense for faresone
- Grense for infrastruktursoner
- Grense for angitt hensynssone

Dato for basiskart: 22.09.2018  
 Ekvvidtast: 1 m  
 Kartmålestokk: 1:1000 (A3)

**Revisjon**

| Revisjon                                     | Dato       | Saksnr. | Signatur |
|--|------------|---------|----------|
| Endringer etter offentlig ettersyn og høring | 18.12.2020 |         | LD       |

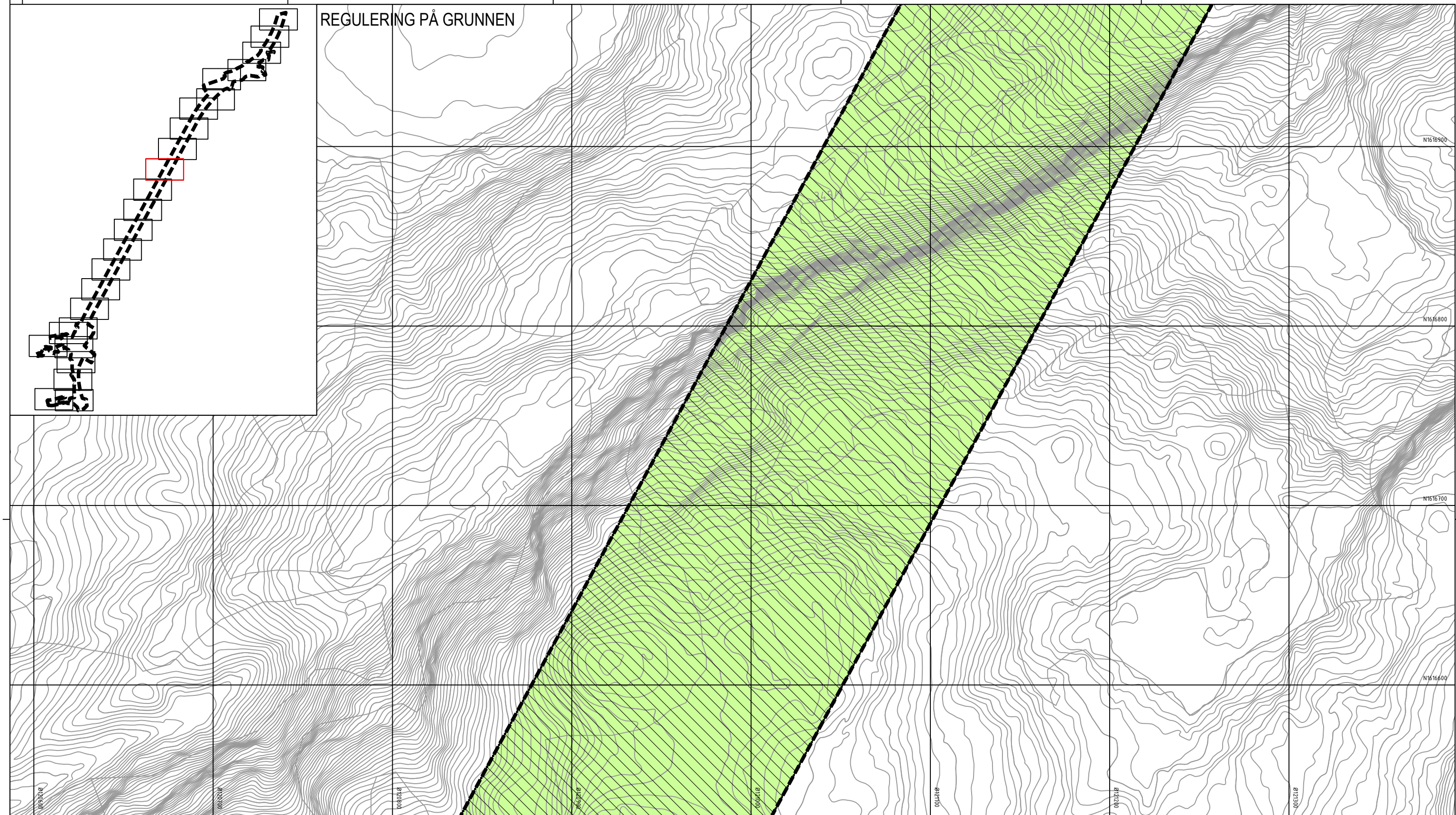
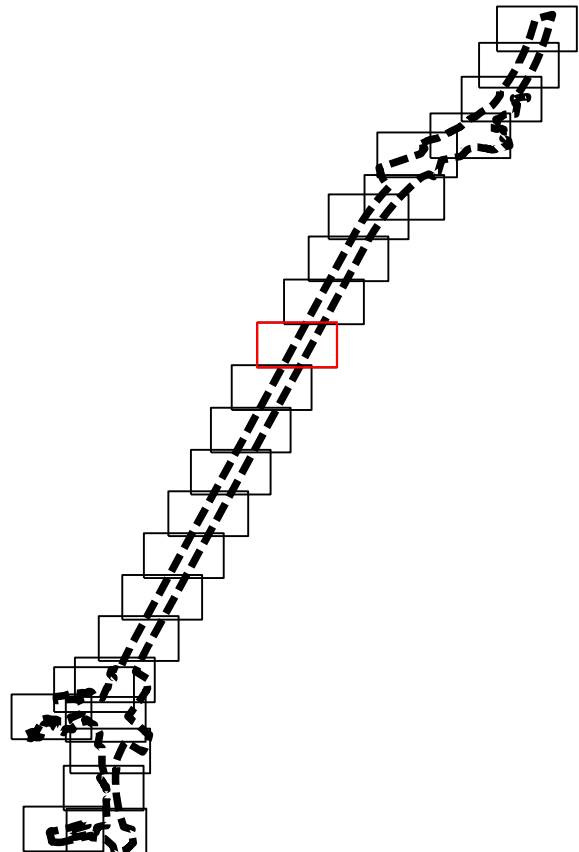
Detaljregulering  
 E6 Kvithammar-Åsen, parsell Stjørdal kommune  
 Kartblad 15 av 25

| Saksbehandling iht. plan- og bygningsloven       | Dato       | Saksnr. | Signatur |
|--|------------|---------|----------|
| <b>Kommunestyret sitt vedtak</b>                 | 25.03.2021 | 35/21   | KK       |
| 4. gangs behandling                              | 17.03.2021 | 52/21   | KK       |
| 3. gangs behandling                              | 10.02.2021 | 39/21   | KK       |
| <b>Kommunestyret sitt vedtak</b>                 | 28.01.2021 | 14/21   | KK       |
| 2. gangs behandling                              | 20.01.2021 | 18/21   | KK       |
| Offentlig ettersyn fra 24.09.2020 til 05.11.2020 | 24.09.2020 | 155/20  | KK       |
| 1. gangs behandling                              | 16.09.2020 | 155/20  | KK       |
| Kunngjøring av oppstart av planarbeid            | 05.12.2018 |         |          |

**PlanID:** 8035\_3-053  
**Kartgrunnlag:** FKB  
**Kartreferanse:** E6e09 NTM10  
**Høydegrunnlag:** NN2000

**Dato:** 25.08.2020  
**Utarbeidet av:** LD  
**Tegningsnummer:** RP15

# REGULERING PÅ GRUNNEN



## Tegnforklaring

### Reguleringsplan PBL 2008

#### §12-5. Nr. 1 - Bebyggelse og anlegg

**BE** Energianlegg (1510)

#### §12-5. Nr. 2 - Samferdselsanlegg og teknisk infrastruktur

- SV** Veg (2010)
- SF** Fortau (2012)
- SGS** Gang-/sykkelveg (2015)
- SVT** Annen veggrunn - tekniske anlegg (2018)
- SVG** Annen veggrunn - grøntareal (2019)
- STJ** Trasé for jernbane (2021)
- SH** Holdeplass/plattform (2025)

**SKF** Kombinerte formål for samferdselsanlegg og/eller teknisk infrastrukturtraseer (2800)

#### §12-5. Nr. 5 - Landbruks-, natur- og friluftformål samt reindrift

**L** LNFR areal for nødvendige tiltak for landbruk og reindrift og gårdstilknyttet næringsvirksomhet basert på gårdens ressursgrunnlag (5100)

#### §12-5. Nr. 6 - Bruk og vern av sjø og vassdrag med tilhørende strandsone

**VNV** Naturområde i sjø og vassdrag (6610)

#### §12-6 - Hensynssoner

- 1190** Andre sikringssoner (190)
- 4370** Faresone - Ras- og skredfare (310)

**4370** Faresone - Høyspenningsanlegg luftledning (370)

**410** Krav vedrørende infrastruktur (410)

**4560** Bevaring naturmiljø (560)

#### §12-7 - Bestemmelseområder

- #B1** Bru (#B1) (#B2) (1)
- #K1** Kulvert (#K1) (#K2) (1)
- #** Vilkår for bruk av arealer, bygninger og anlegg (#1-11) (2)
- #A** Midlertidige anleggsområder (#A) og riggområder (#R)

#### Linjesymbol

- Plangrense
- Formålgrense

- .....** Bestemmelsegrense
- Bebyggelse som forutsettes fjernet (1215)
- .....** Frisiktlinje (1222)
- Regulert støvskjerm (1227)
- Grense for sikringszone
- Grense for faresone
- Grense for infrastruktursoner
- Grense for angitt hensynssone



#### Punktsymboler

- ↔** Avkjørsel - både inn og utkjøring (1242)
- ||** Stenging av avkjørsel (1241)
- ⊥** Vegstenging/fysisk sperre (1231)

Dato for basiskart: 22.09.2018  
Ekvidistanse: 1 m  
Kartmålestokk: 1:1000 (A3)

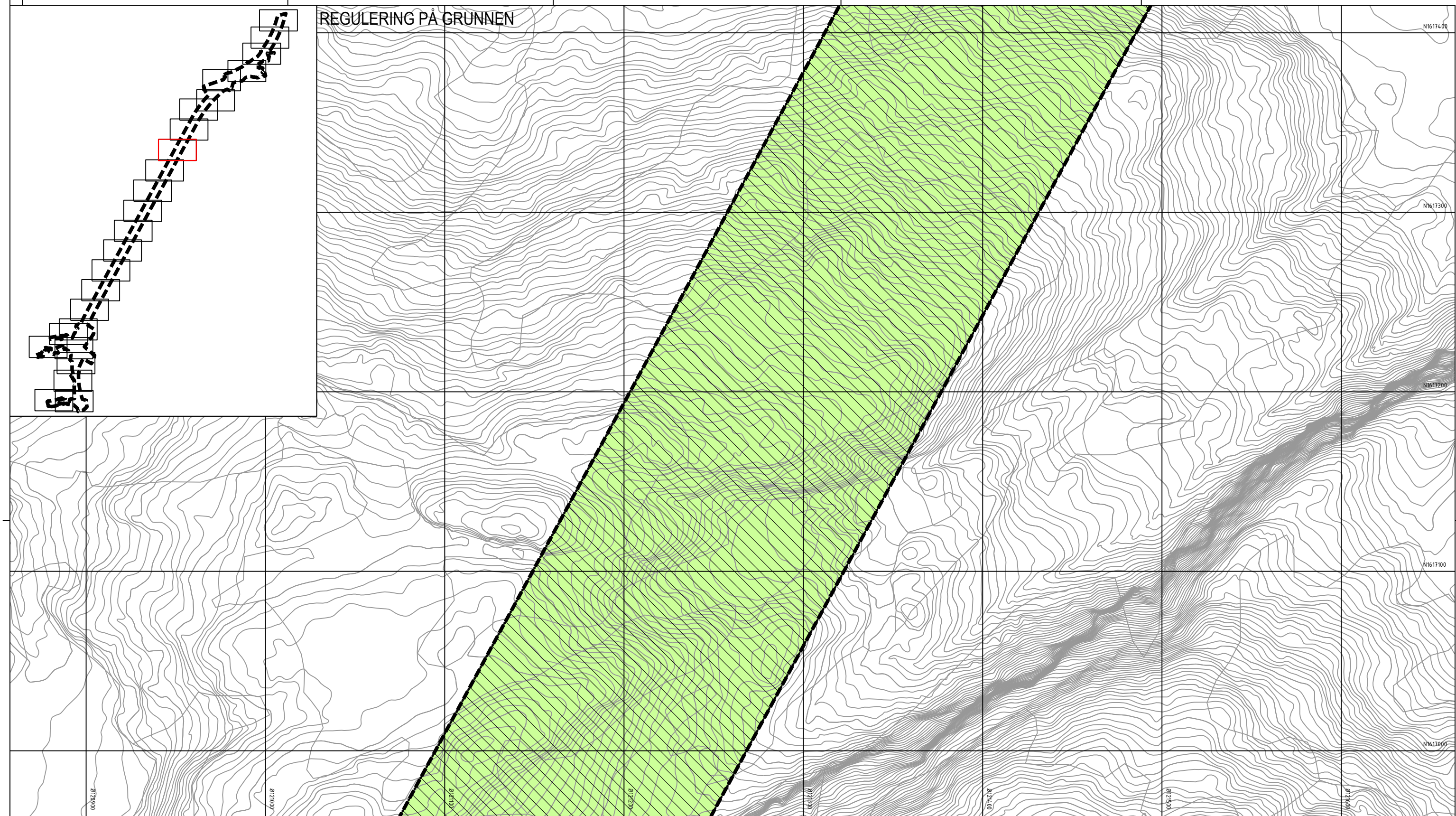
0 25,0 50m



| Revisjon  | Dato                    | Saksnr.                            | Signatur                    |
|---|-------------------------|------------------------------------|-----------------------------|
| Endringer etter offentlig ettersyn og høring  | 18.12.2020              |                                    | LD                          |
| Detailregulering  |                         | <b>PlanID:</b> 5035_3-053          |                             |
| E6 Kvithamar-Åsen, parsell Stjørdal kommune   |                         | <b>Kartgrunnlag:</b> FKB           |                             |
| Kartblad 16 av 25   |                         | <b>Kartreferanse:</b> Fage09 NTM10 |                             |
|   |                         | <b>Haydegrunnlag:</b> NN2000       |                             |
| Saksbehandling iht. plan- og bygningsloven  |                         | <b>Dato</b>                        | <b>Saksnr.</b>              |
| <b>Kommunestyret sitt vedtak</b>  | 25.03.2021              | 35/21                              | KK                          |
| 4. gangs behandling   | 17.03.2021              | 52/21                              | KK                          |
| 3. gangs behandling   | 10.02.2021              | 39/21                              | KK                          |
| <b>Kommunestyret sitt vedtak</b>  | 28.01.2021              | 14/21                              | KK                          |
| 2. gangs behandling   | 20.01.2021              | 18/21                              | KK                          |
| Offentlig ettersyn fra 24.09.2020 til 05.11.2020                                      | 24.09.2020              | 155/20                             | KK                          |
| 1. gangs behandling   | 16.09.2020              | 155/20                             | KK                          |
| Kunngjøring av oppstart av planarbeid   | 05.12.2018              |                                    |                             |
|  | <b>Dato:</b> 25.08.2020 | <b>Utarbeidet av:</b> LD           | <b>Tegningsnummer:</b> RP16 |
|  |                         |                                    |                             |



REGULERING PÅ GRUNNEN



Tegnforklaring

Reguleringsplan PBL 2008

§12-5. Nr. 1 - Bebyggelse og anlegg

**BE** Energianlegg (1510)

§12-5. Nr. 2 - Samferdselsanlegg og teknisk infrastruktur

- SV** Veg (2010)
- SF** Fortau (2012)
- SGS** Gang-/sykkelveg (2015)
- SVT** Annen veggrunn - tekniske anlegg (2018)
- SVG** Annen veggrunn - grøntareal (2019)
- STJ** Trasé for jernbane (2021)
- SH** Holdeplass/plattform (2025)

**SKF** Kombinerte formål for samferdselsanlegg og/eller teknisk infrastrukturtraseer (2800)

§12-5. Nr. 5 - Landbruks-, natur- og friluftsmål samt reindrift

**L** LNFR areal for nødvendige tiltak for landbruk og reindrift og gårdstilknyttet næringsvirksomhet basert på gårdens ressursgrunnlag (5100)

§12-5. Nr. 6 - Bruk og vern av sjø og vassdrag med tilhørende strandsone

**VNV** Naturområde i sjø og vassdrag (6610)

§12-6 - Hensynssoner

- A190** Andre sikringssoner (190)
- A370** Faresone - Ras- og skredfare (310)

- A370** Faresone - Høyspenningsanlegg luftledning (370)
- A410** Krav vedrørende infrastruktur (410)
- A560** Bevaring naturmiljø (560)

§12-7 - Bestemmelseområder

- #B** Bru (#B1) (#B2) (1)
- #K** Kulvert (#K1) (#K2) (1)
- #** Vilkår for bruk av arealer, bygninger og anlegg (#1-11) (2)
- #A** (#R) Midlertidige anleggsområder (#A) og riggområder (#R)

Linjesymbol

- ..... Plangrense
- Formålgrense

- ..... Bestemmelsegrense
- ..... Bebyggelse som forutsettes fjernet (1215)
- ..... Frisiktlinje (1222)
- Regulert støvskjerm (1227)
- Grense for sikringszone
- Grense for faresone
- Grense for infrastruktursoner
- Grense for angitt hensynssone

Punktsymboler

- ↔ Avkjørsel - både inn og utkjøring (1242)
- || Stenging av avkjørsel (1241)
- ⊥ Vegstenging/fysisk sperre (1231)

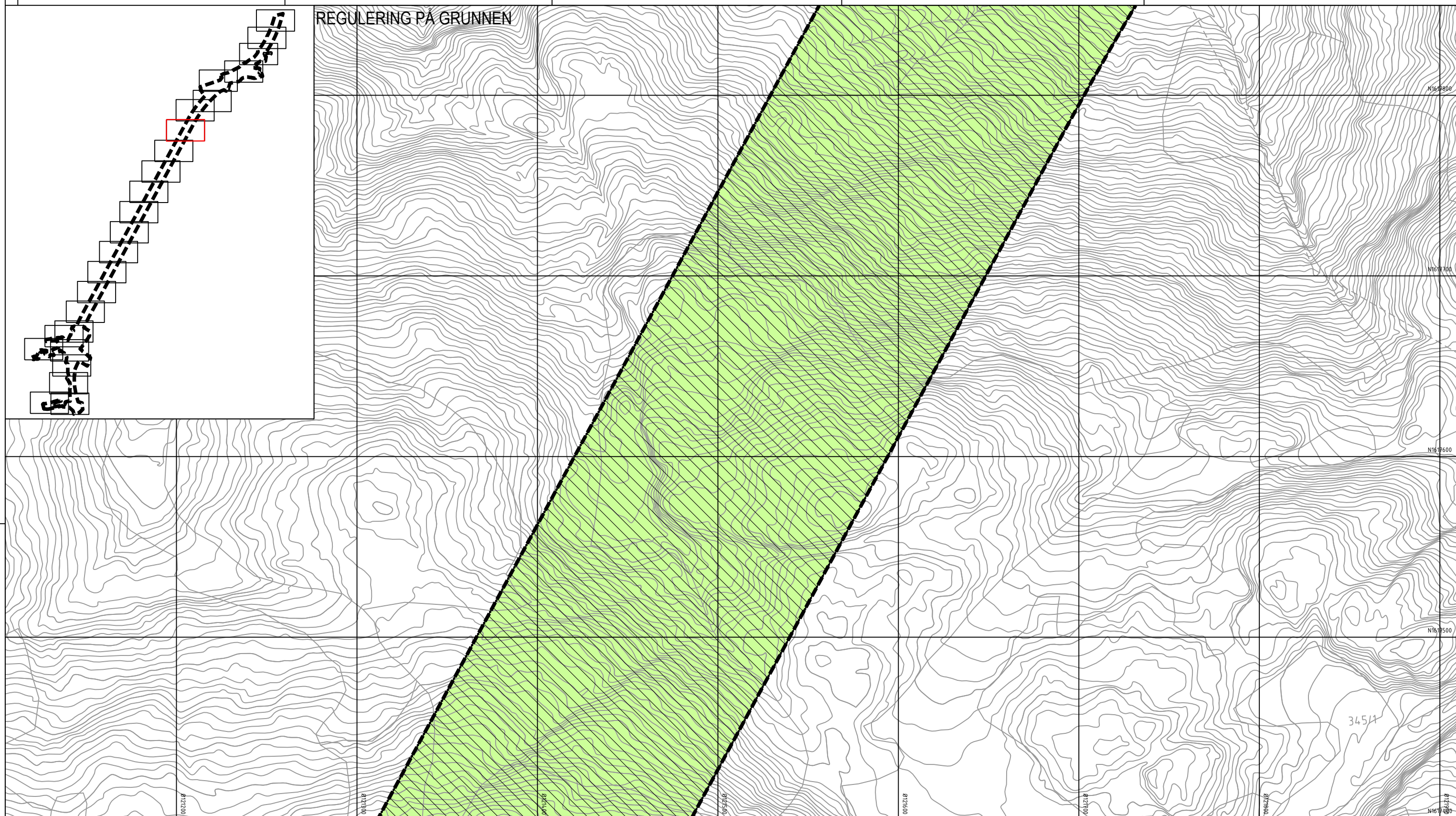
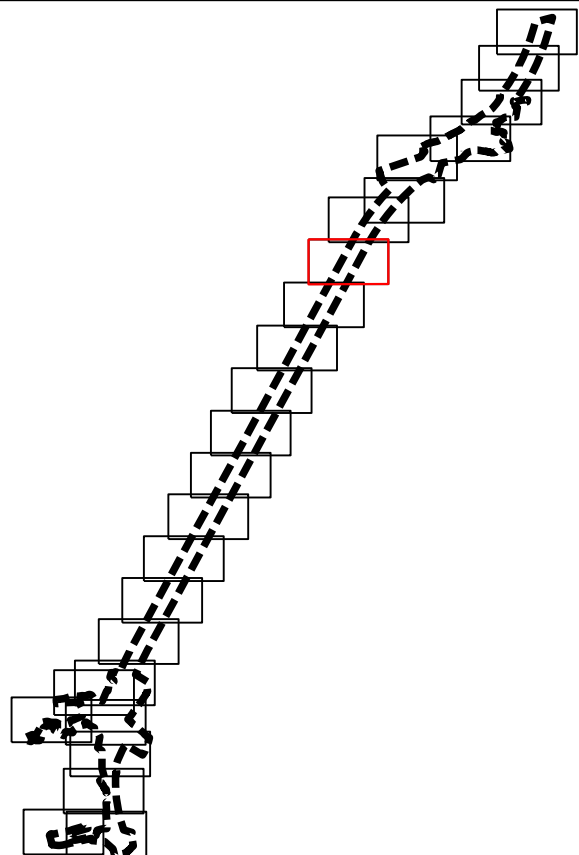
Dato for basiskart: 22.09.2018  
Ekvidistanse: 1 m  
Kartmålestokk: 1:1000 (A3)



| Revisjon   | Dato        | Saksnr.                             | Signatur              |
|--|-------------|-------------------------------------|-----------------------|
| Endringer etter offentlig ettersyn og høring     | 18.12.2020  |                                     | LD                    |
| Detaljregulering                                 |             | <b>PlanID:</b> 8035_3-053           |                       |
| E6 Kvithamar-Åsen, parsell Stjørdal kommune      |             | <b>Kartgrunnlag:</b> FKB            |                       |
| Kartblad 17 av 25                                |             | <b>Kartreferanse:</b> Fares09 NTM10 |                       |
|  |             | <b>Høydegrunnlag:</b> NN2000        |                       |
| Saksbehandling iht. plan- og bygningsloven       | <b>Dato</b> | <b>Saksnr.</b>                      | <b>Signatur</b>       |
| <b>Kommunestyret sitt vedtak</b>                 | 25.03.2021  | 35/21                               | KK                    |
| 4. gangs behandling                              | 17.03.2021  | 52/21                               | KK                    |
| 3. gangs behandling                              | 10.02.2021  | 39/21                               | KK                    |
| <b>Kommunestyret sitt vedtak</b>                 | 28.01.2021  | 14/21                               | KK                    |
| 2. gangs behandling                              | 20.01.2021  | 18/21                               | KK                    |
| Offentlig ettersyn fra 24.09.2020 til 05.11.2020 | 24.09.2020  | 155/20                              | KK                    |
| 1. gangs behandling                              | 16.09.2020  | 155/20                              | KK                    |
| Kunngjøring av oppstart av planarbeid            | 05.12.2018  |                                     |                       |
| <b>Dato:</b>                                     | 25.08.2020  | <b>Utarbeidet av:</b>               | <b>Tegningsnummer</b> |
|  |             | LD                                  | RP17                  |



REGULERING PÅ GRUNNEN



Tegnforklaring

Reguleringsplan PBL 2008

- §12-5. Nr. 1 - Bebyggelse og anlegg**
- BE Energianlegg (1510)
- §12-5. Nr. 2 - Samferdselsanlegg og teknisk infrastruktur**
- SV Veg (2010)
- SF Fortau (2012)
- SGS Gang-/sykkelveg (2015)
- SVT Annen veggrunn - tekniske anlegg (2018)
- SVG Annen veggrunn - grøntareal (2019)
- STJ Trasé for jernbane (2021)
- SH Holdeplass/plattform (2025)

- SKF Kombinerte formål for samferdselsanlegg og/eller teknisk infrastrukturtraseer (2800)
- §12-5. Nr. 5 - Landbruks-, natur- og friluftsmål samt reindrift**
- L LNFR areal for nødvendige tiltak for landbruk og reindrift og gårdstilknyttet næringsvirksomhet basert på gårdens ressursgrunnlag (5100)
- VNV Naturområde i sjø og vassdrag (6610)
- §12-5. Nr. 6 - Bruk og vern av sjø og vassdrag med tilhørende strandsone**
- N190 Andre sikringssoner (190)
- A370 Faresone - Ras- og skredfare (310)

- Faresone - Høyspenningsanlegg luftledning (370)
- Krav vedrørende infrastruktur (410)
- Bevaring naturmiljø (560)
- §12-7 - Bestemmelseområder**
- Bru (#B1) (#B2) (1)
- Kulvert (#K1) (#K2) (1)
- Vilkår for bruk av arealer, bygninger og anlegg (#1-11) (2)
- Midlertidige anleggsområder (#A) og riggområder (#R)
- Linjesymbol**
- Plangrense
- Formålgrense

- Bestemmelsegrense
- Bebyggelse som forutsettes fjernet (1215)
- Frisiktlinje (1222)
- Regulert støvskjerm (1227)
- Grense for sikringszone
- Grense for faresone
- Grense for infrastruktursoner
- Grense for angitt hensynssone
- Punktsymboler**
- Avkjørsel - både inn og utkjøring (1242)
- Stenging av avkjørsel (1241)
- Vegstenging/fysisk sperre (1231)

Dato for basiskart: 22.09.2018  
 Ekvivalens: 1 m  
 Kartmålestokk: 1:1000 (A3)

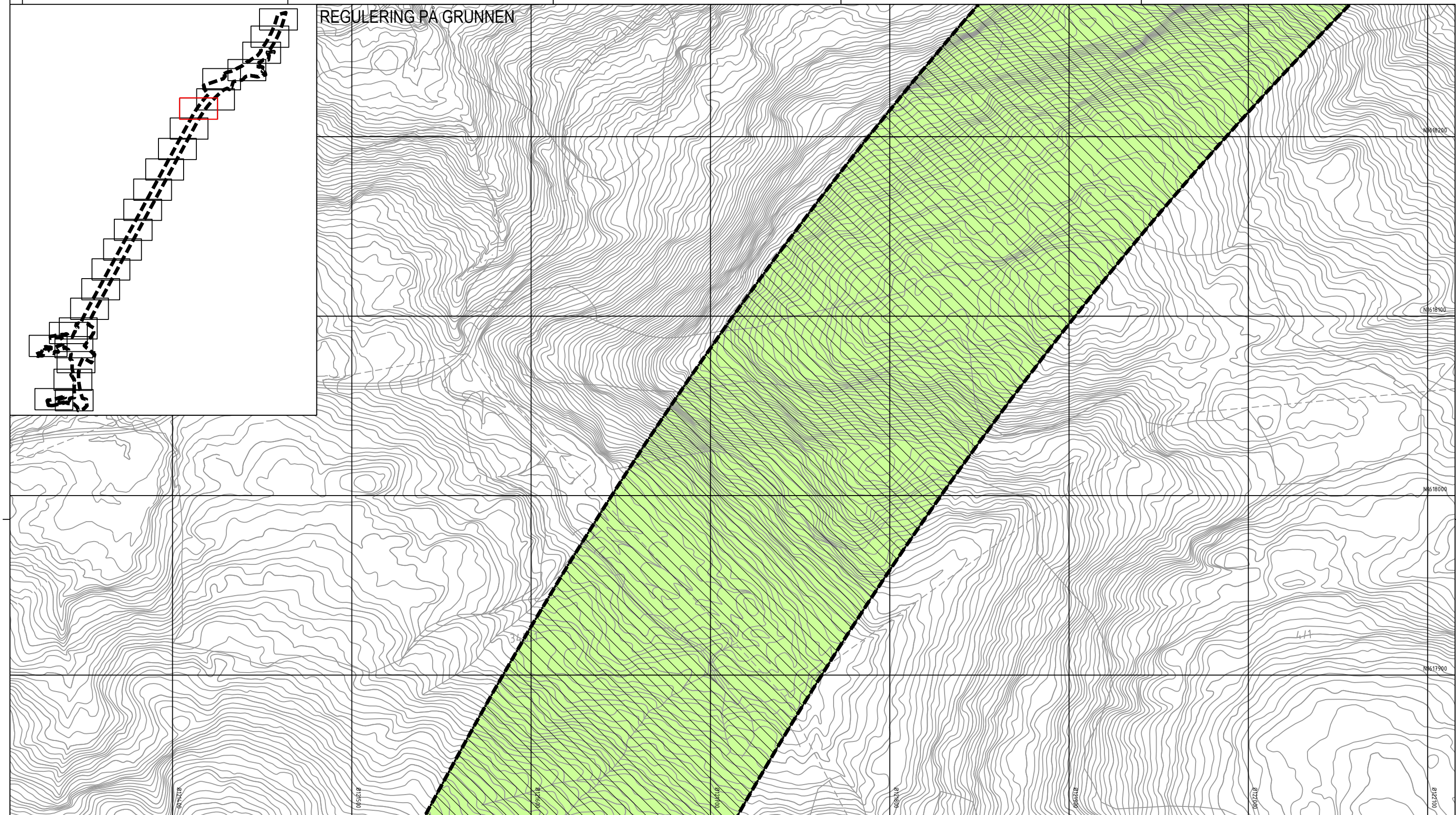
| Revisjon                                     | Dato       | Saksnr. | Signatur |
|--|------------|---------|----------|
| Endringer etter offentlig ettersyn og høring | 18.12.2020 |         | LD       |

|  |   |
|--|---|
| Detaljregulering<br>E6 Kvithamar-Åsen, parsell Stjørdal kommune<br>Kartblad 18 av 25 | PlanID: 8635_3-053<br>Kartgrunnlag: FKB<br>Kartreferanse: Fage09 NTM10<br>Høydegrunnlag: NN2000 |
|--|---|

| Saksbehandling iht. plan- og bygningsloven       | Dato       | Saksnr. | Signatur |
|--|------------|---------|----------|
| <b>Kommunestyret sitt vedtak</b>                 | 25.03.2021 | 35/21   | KK       |
| 4. gangs behandling                              | 17.03.2021 | 52/21   | KK       |
| 3. gangs behandling                              | 10.02.2021 | 39/21   | KK       |
| <b>Kommunestyret sitt vedtak</b>                 | 28.01.2021 | 14/21   | KK       |
| 2. gangs behandling                              | 20.01.2021 | 18/21   | KK       |
| Offentlig ettersyn fra 24.09.2020 til 05.11.2020 | 24.09.2020 | 155/20  | KK       |
| 1. gangs behandling                              | 16.09.2020 | 155/20  | KK       |
| Kunngjøring av oppstart av planarbeid            | 05.12.2018 |         |          |

|  |  |                  |                   |                      |
|--|--|------------------|-------------------|----------------------|
|  |  | Dato: 25.08.2020 | Utarbeidet av: LD | Tegningsnummer: RP18 |
|--|--|------------------|-------------------|----------------------|

REGULERING PÅ GRUNNEN



Tegnforklaring

Reguleringsplan PBL 2008

§12-5. Nr. 1 - Bebyggelse og anlegg

**BE** Energianlegg (1510)

§12-5. Nr. 2 - Samferdselsanlegg og teknisk infrastruktur

- SV** Veg (2010)
- SF** Fortau (2012)
- SGS** Gang-/sykkelveg (2015)
- SVT** Annen veggrunn - tekniske anlegg (2018)
- SVG** Annen veggrunn - grøntareal (2019)
- STJ** Trasé for jernbane (2021)
- SH** Holdeplass/plattform (2025)

**SKF** Kombinerte formål for samferdselsanlegg og/eller teknisk infrastrukturtraseer (2800)

§12-5. Nr. 5 - Landbruks-, natur- og friluftsmål samt reindrift

**L** LNFR areal for nødvendige tiltak for landbruk og reindrift og gårdstilknyttet næringsvirksomhet basert på gårdens ressursgrunnlag (5100)

**VNV** Naturområde i sjø og vassdrag (6610)

§12-5. Nr. 6 - Bruk og vern av sjø og vassdrag med tilhørende strandsone

- A190** Andre sikringssoner (190)
- A370** Faresone - Ras- og skredfare (310)

§12-6 - Hensynssoner

- A370** Faresone - Høyspenningsanlegg luftledning (370)
- A410** Krav vedrørende infrastruktur (410)
- A560** Bevaring naturmiljø (560)

§12-7 - Bestemmelseområder

- #B** Bru (#B1) (#B2) (1)
- #K** Kulvert (#K1) (#K2) (1)
- #** Vilkår for bruk av arealer, bygninger og anlegg (#1-11) (2)
- #A** (#R) Midlertidige anleggsområder (#A) og riggområder (#R)

Linjesymbol

- Plangrense
- Formålgrense

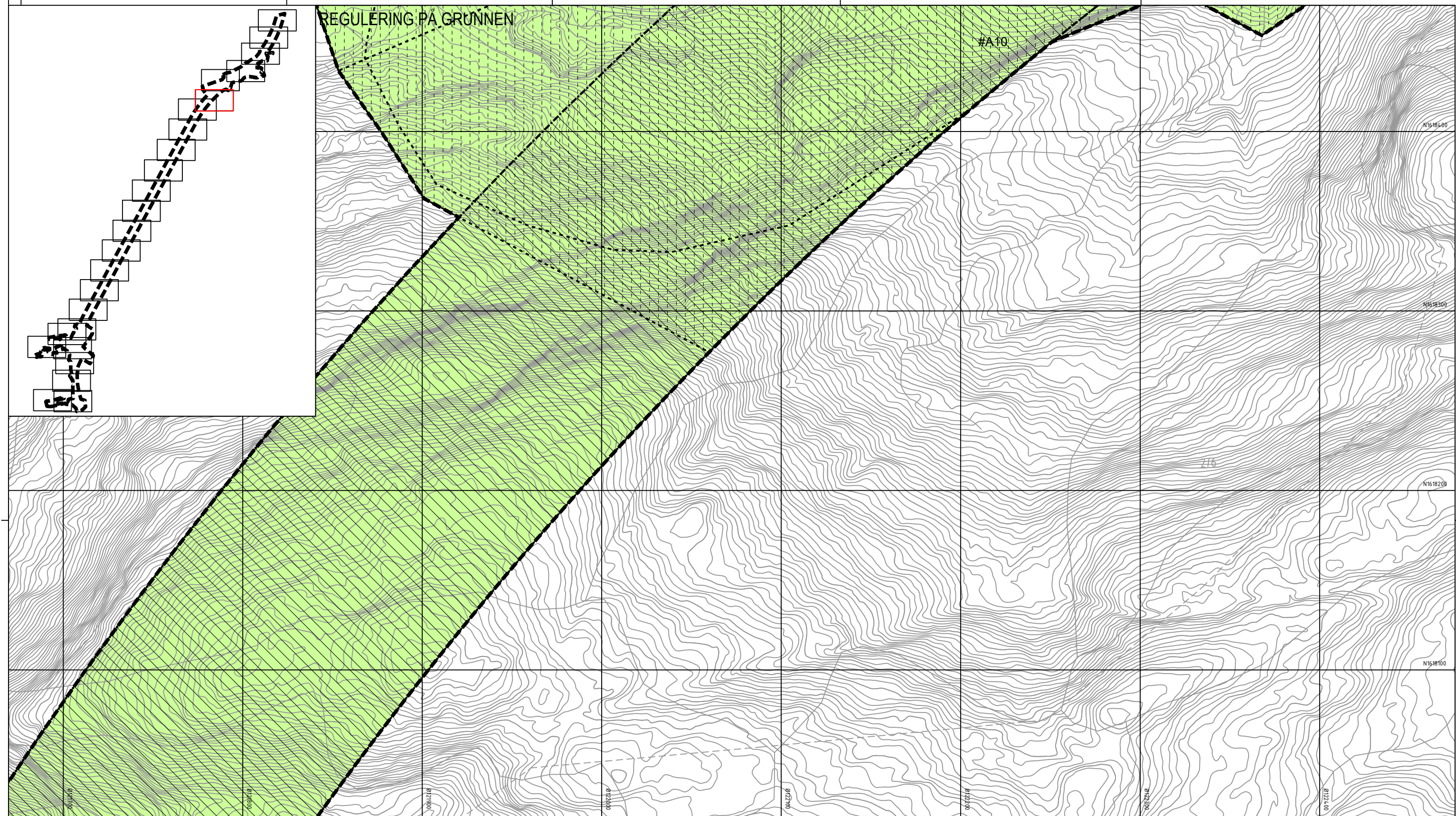
- Bestemmelsegrense
- Bebyggelse som forutsettes fjernet (1215)
- Frisiktlinje (1222)
- Regulert støvskjerm (1227)
- Grense for sikringssoner
- Grense for faresone
- Grense for infrastruktursoner
- Grense for angitt hensynssone

Punktsymboler

- Avkjørsel - både inn og utkjøring (1242)
- Stenging av avkjørsel (1241)
- Vegstenging/fysisk sperre (1231)

Dato for basiskart: 22.09.2018  
 Ekvvidtast: 1 m  
 Kartmålestokk: 1:1000 (A3)

| Revisjon  | Dato       | Saksnr.               | Signatur              |
|---|------------|-----------------------|-----------------------|
| Endringer etter offentlig ettersyn og høring  | 18.12.2020 |                       | LD                    |
| Detaljregulering<br>E6 Kvithammar-Åsen, parsell Stjørdal kommune<br>Kartblad 19 av 25 |            |                       |                       |
| Saksbehandling iht. plan- og bygningsloven  |            | <b>PlanID:</b>        | SGS 3.053             |
|   |            | <b>Kartgrunnlag:</b>  | FKB                   |
|   |            | <b>Kartreferanse:</b> | Fare09 NTM10          |
|   |            | <b>Høydegrunnlag:</b> | NN2000                |
| Kommunestyret sitt vedtak   |            | <b>Dato</b>           | <b>Saksnr.</b>        |
| 4. gangs behandling   | 25.03.2021 | 35/21                 | KK                    |
| 3. gangs behandling   | 17.03.2021 | 52/21                 | KK                    |
| 2. gangs behandling   | 10.02.2021 | 39/21                 | KK                    |
| 1. gangs behandling   | 28.01.2021 | 14/21                 | KK                    |
| Offentlig ettersyn fra 24.09.2020 til 05.11.2020                                      | 20.01.2021 | 18/21                 | KK                    |
| Kunngjøring av oppstart av planarbeid   | 24.09.2020 | 155/20                | KK                    |
|   | 16.09.2020 | 155/20                | KK                    |
|   | 05.12.2018 |                       |                       |
|   |            | <b>Dato:</b>          | <b>Utarbeidet av:</b> |
|   |            | 25.08.2020            | LD                    |
|   |            | <b>Tegningsnummer</b> | RP19                  |



**Tegnforklaring**

**Reguleringsplan PBL 2008**

**§12-5. Nr. 1 - Bebyggelse og anlegg**

**BE** Energianlegg (1510)

**§12-5. Nr. 2 - Samferdselsanlegg og teknisk infrastruktur**

- SV** Veg (2010)
- SF** Fortau (2012)
- SGS** Gang-/sykkelveg (2015)
- SVT** Annen veggrunn - tekniske anlegg (2018)
- SVG** Annen veggrunn - grøntareal (2019)
- STJ** Trasé for jernbane (2021)
- SH** Holdeplass/plattform (2025)

**SKF** Kombinerte formål for samferdselsanlegg og/eller teknisk infrastrukturtraseer (2800)

**§12-5. Nr. 5 - Landbruks-, natur- og friluftsmål samt reindrift**

**L** LNFR areal for nødvendige tiltak for landbruk og reindrift og gårdstilknyttet næringsvirksomhet basert på gårdens ressursgrunnlag (5100)

**§12-5. Nr. 6 - Bruk og vern av sjø og vassdrag med tilhørende strandsone**

**VNV** Naturområde i sjø og vassdrag (6610)

**§12-6 - Hensynssoner**

- A190** Andre sikringsoner (190)
- A370** Faresone - Ras- og skredfare (310)

- A370** Faresone - Høyspenningsanlegg luftledning (370)
- A410** Krav vedrørende infrastruktur (410)
- A560** Bevaring naturmiljø (560)

**§12-7 - Bestemmelseområder**

- #B** Bru (#B1) (#B2) (1)
- #K** Kulvert (#K1) (#K2) (1)
- #** Vilkår for bruk av arealer, bygninger og anlegg (#1-11) (2)
- #A** (#R) Midlertidige anleggsområder (#A) og riggområder (#R)

**Linjesymbol**

- Plangrense
- Formålgrense

- Bestemmelsegrense
- Bebyggelse som forutsettes fjernet (1215)
- Frisiktlinje (1222)
- Regulert støvskjerm (1227)
- Grense for sikringszone
- Grense for faresone
- Grense for infrastruktursoner
- Grense for angitt hensynssone

**Punktsymboler**

- Avkjørsel - både inn og utkjøring (1242)
- Stenging av avkjørsel (1241)
- Vegstenging/fysisk sperre (1231)

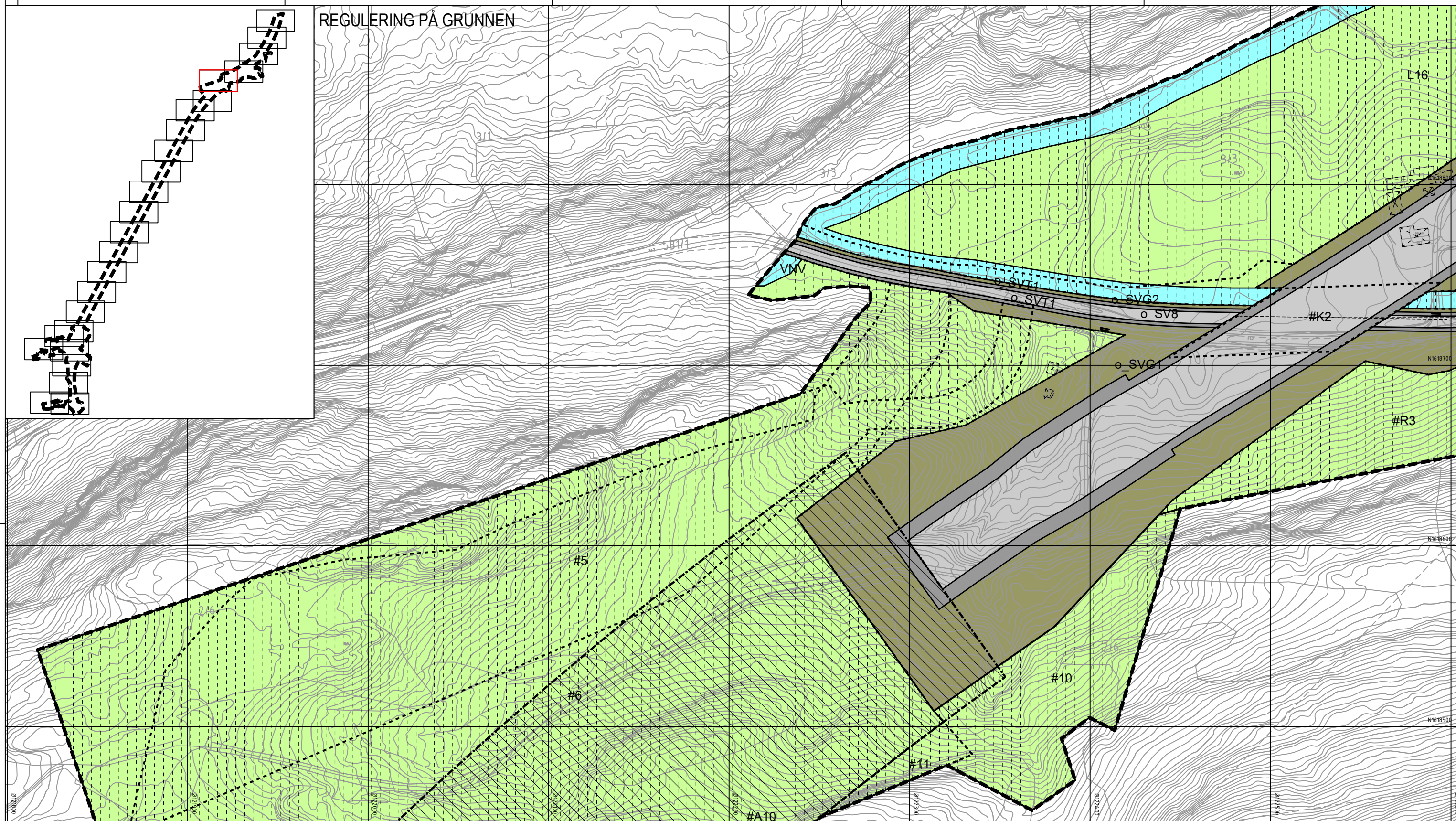
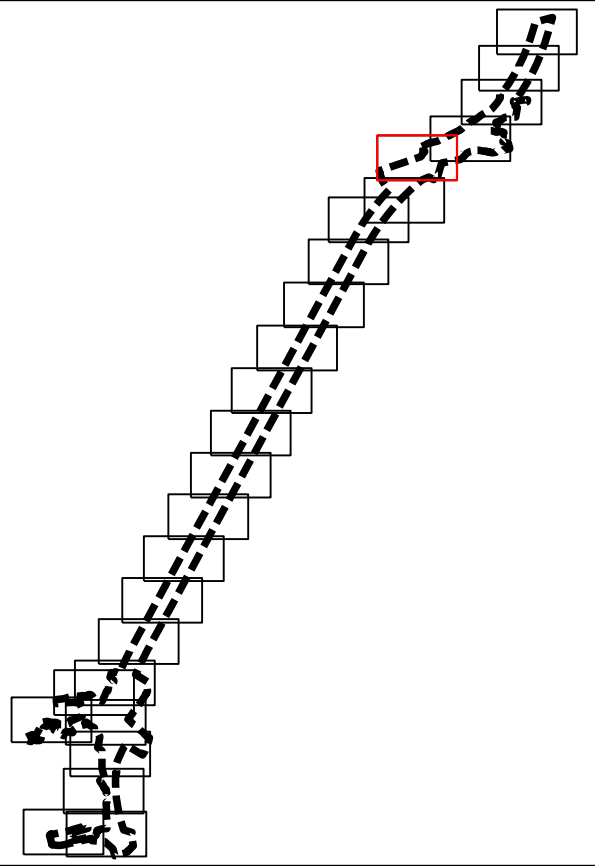
Dato for basiskart: 22.09.2018  
 Ekvivalens: 1 m  
 Kartmålestokk: 1:1000 (A3)



| Revisjon   | Dato       | Saksnr.               | Signatur |
|--|------------|-----------------------|----------|
| Endringer etter offentlig ettersyn og høring                 | 18.12.2020 |                       | LD       |
| Detaljregulering E6 Kvithamar-Åsen, parsell Stjørdal kommune |            |                       |          |
| Kartblad 20 av 25  |            |                       |          |
| Saksbehandling iht. plan- og bygningsloven                   |            |                       |          |
| <b>Kommunestyret sitt vedtak</b>                             | 25.03.2021 | 35/21                 | KK       |
| 4. gangs behandling  | 17.03.2021 | 52/21                 | KK       |
| 3. gangs behandling  | 10.02.2021 | 39/21                 | KK       |
| <b>Kommunestyret sitt vedtak</b>                             | 28.01.2021 | 14/21                 | KK       |
| 2. gangs behandling  | 20.01.2021 | 18/21                 | KK       |
| Offentlig ettersyn fra 24.09.2020 til 05.11.2020             | 24.09.2020 | 155/20                | KK       |
| 1. gangs behandling  | 16.09.2020 | 155/20                | KK       |
| Kunngjøring av oppstart av planarbeid                        | 05.12.2018 |                       |          |
| <b>Dato:</b>   | 25.08.2020 | <b>Utarbeidet av:</b> | LD       |
| <b>Tegningsnummer</b>  |            |                       | RP20     |



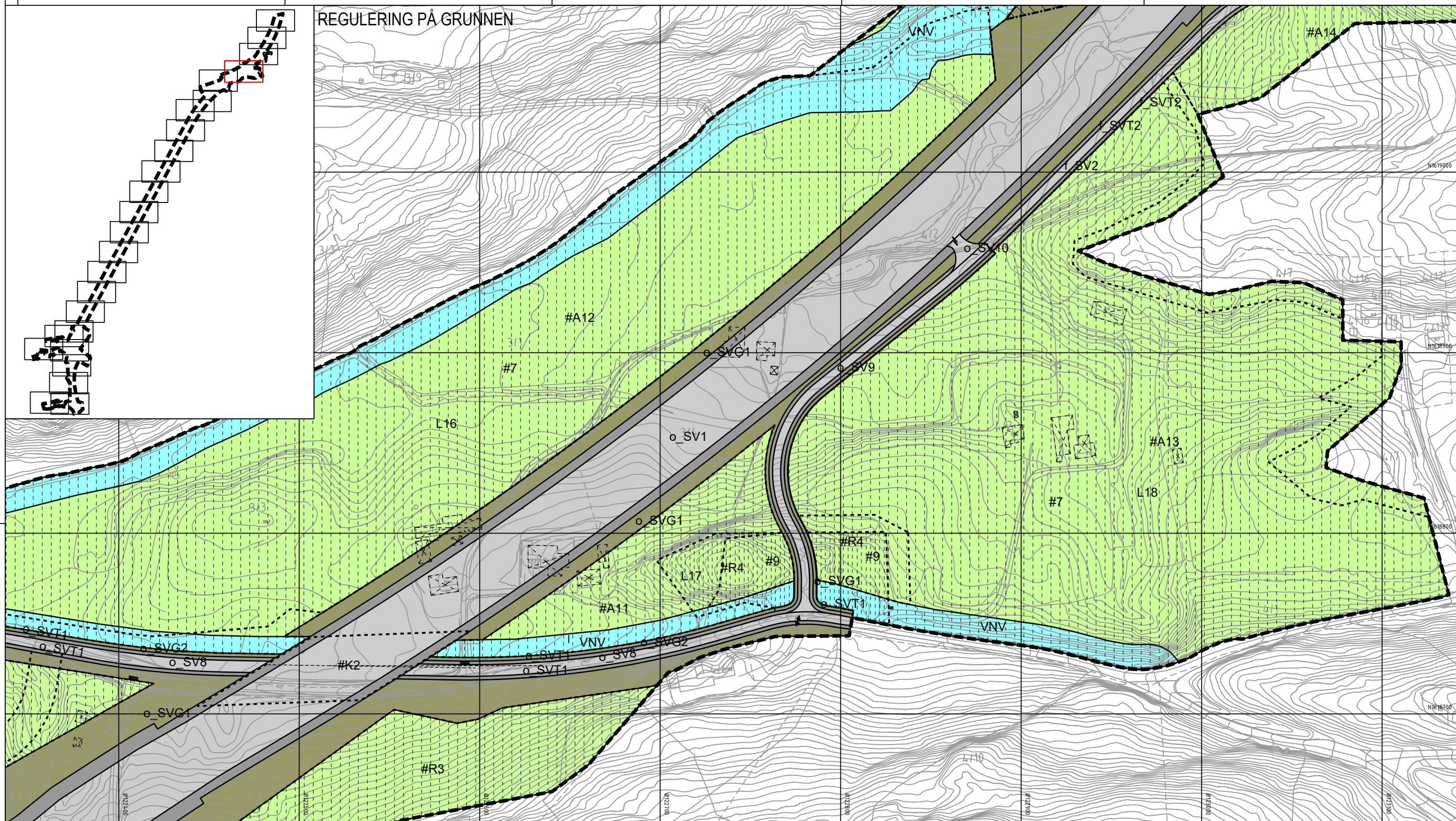
REGULERING PÅ GRUNNEN



| Tegnforklaring  |  |
|---|--|
| <b>Reguleringsplan PBL 2008</b>   |  |
| <b>§12-5. Nr. 1 - Bebyggelse og anlegg</b>                                      |  |
| BE  | Energianlegg (1510)  |
| <b>§12-5. Nr. 2 - Samferdselsanlegg og teknisk infrastruktur</b>                |  |
| SV  | Veg (2010)   |
| SF  | Fortau (2012)  |
| SGS   | Gang-/sykkelveg (2015)   |
| SVT   | Annen veggrunn - tekniske anlegg (2018)  |
| SVG   | Annen veggrunn - grøntareal (2019)   |
| STJ   | Trasé for jernbane (2021)  |
| SH  | Holdeplass/plattform (2025)  |
| SKF   | Kombinerte formål for samferdselsanlegg og/eller teknisk infrastrukturtraseer (2800)   |
| <b>§12-5. Nr. 5 - Landbruks-, natur- og friluftsmål samt reindrift</b>          |  |
| L   | LNFR areal for nødvendige tiltak for landbruk og reindrift og gårdstilknyttet næringsvirksomhet basert på gårdens ressursgrunnlag (5100) |
| VNV   | Naturområde i sjø og vassdrag (6610)   |
| <b>§12-5. Nr. 6 - Bruk og vern av sjø og vassdrag med tilhørende strandsone</b> |  |
| 190   | Andre sikringssoner (190)  |
| 310   | Faresone - Ras- og skredfare (310)   |
| <b>§12-7 - Bestemmelseområder</b>   |  |
| 370   | Faresone - Høyspenningsanlegg luftledning (370)  |
| 410   | Krav vedrørende infrastruktur (410)  |
| 560   | Bevaring naturmiljø (560)  |
| #B1   | Bru (#B1) (#B2) (1)  |
| #K1   | Kulvert (#K1) (#K2) (1)  |
| #   | Vilkår for bruk av arealer, bygninger og anlegg (#1-11) (2)  |
| #A symbol"/> #A   | Midlertidige anleggsområder (#A) og riggområder (#R)   |
| <b>Linjesymbol</b>  |  |
|   | Plangrense   |
|   | Formålsgrense  |
|   | Bestemmelsegrense  |
|   | Bebyggelse som forutsettes fjernet (1215)  |
|   | Frisiktlinje (1222)  |
|   | Regulert støvskjerm (1227)   |
|   | Grense for sikringszone  |
|   | Grense for faresone  |
|   | Grense for infrastruktursoner  |
|   | Grense for angitt hensynssone  |
| <b>Punktsymboler</b>  |  |
|   | Avkjørsel - både inn og utkjøring (1242)   |
|   | Stenging av avkjørsel (1241)   |
|   | Vegstenging/fysisk sperre (1231)   |

|  |              |                       |                       |
|--|--------------|-----------------------|-----------------------|
| Dato for basiskart: 22.09.2018                   |              |                       |                       |
| Ekvidistanse: 1 m                                |              |                       |                       |
| Kartmålestokk: 1:1000 (A3)                       |              |                       |                       |
|  |              |                       |                       |
|  |              |                       |                       |
| <b>Revisjon</b>                                  | <b>Dato</b>  | <b>Saksnr.</b>        | <b>Signatur</b>       |
| Endringer etter offentlig ettersyn og høring     | 18.12.2020   |                       | LD                    |
| Detailregulering                                 |              | <b>PlanID:</b>        | SGS 3.053             |
| E6 Kvithamar-Åsen, parsell Stjørdal kommune      |              | <b>Kartreferanse:</b> | Fare09 NTM10          |
| Kartblad 21 av 25                                |              | <b>Høydegrunnlag:</b> | NN2000                |
| Saksbehandling iht. plan- og bygningsloven       | <b>Dato</b>  | <b>Saksnr.</b>        | <b>Signatur</b>       |
| <b>Kommunestyret sitt vedtak</b>                 | 25.03.2021   | 35/21                 | KK                    |
| 4. gangs behandling                              | 17.03.2021   | 52/21                 | KK                    |
| 3. gangs behandling                              | 10.02.2021   | 39/21                 | KK                    |
| <b>Kommunestyret sitt vedtak</b>                 | 28.01.2021   | 14/21                 | KK                    |
| 2. gangs behandling                              | 20.01.2021   | 18/21                 | KK                    |
| Offentlig ettersyn fra 24.09.2020 til 05.11.2020 | 24.09.2020   | 155/20                | KK                    |
| 1. gangs behandling                              | 16.09.2020   | 155/20                | KK                    |
| Kunngjøring av oppstart av planarbeid            | 05.12.2018   |                       |                       |
|  | <b>Dato:</b> | <b>Utarbeidet av:</b> | <b>Tegningsnummer</b> |
|  | 25.08.2020   | LD                    | RP21                  |

# REGULERING PÅ GRUNNEN



**Tegnforklaring**

**Reguleringsplan PBL 2008**

**§12-5. Nr. 1 - Bebyggelse og anlegg**

- BE Energianlegg (1510)

**§12-5. Nr. 2 - Samferdselsanlegg og teknisk infrastruktur**

- SV Veg (2010)
- SF Fortau (2012)
- SGS Gang-/sykkelveg (2015)
- SVT Annen veggrunn - tekniske anlegg (2018)
- SVG Annen veggrunn - grøntareal (2019)
- STJ Trasé for jernbane (2021)
- SH Holdeplass/plattform (2025)

**§12-5. Nr. 5 - Landbruks-, natur- og friluftsmål samt reindrift**

- SKF Kombinerte formål for samferdselsanlegg og/eller teknisk infrastrukturtraseer (2800)
- L LNFR areal for nødvendige tiltak for landbruk og reindrift og gårdstilknyttet næringsvirksomhet basert på gårdens ressursgrunnlag (5100)

**§12-5. Nr. 6 - Bruk og vern av sjø og vassdrag med tilhørende strandsone**

- VNV Naturområde i sjø og vassdrag (6610)

**§12-6 - Hensynssoner**

- N190 Andre sikringssoner (190)
- A370 Faresone - Ras- og skredfare (310)

**§12-7 - Bestemmelseområder**

- A370 Faresone - Høyspenningsanlegg luftledning (370)
- N410 Krav vedrørende infrastruktur (410)
- M560 Bevaring naturmiljø (560)
- #B1 (#B2) (1) Bru (#B1) (#B2) (1)
- #K1 (#K2) (1) Kulvert (#K1) (#K2) (1)
- # Vilkår for bruk av arealer, bygninger og anlegg (#1-11) (2)
- #A1 (#A3) Midlertidige anleggsområder (#A) og riggområder (#R)

**Linjesymbol**

- Plangrense
- Formålgrense

**Punktsymboler**

- Avkjørsel - både inn og utkjøring (1242)
- Stenging av avkjørsel (1241)
- Vegstenging/fysisk sperre (1231)

**Bestemmelsegrense**

- Bebyggelse som forutsettes fjernet (1215)
- Frisiktlinje (1222)
- Regulert støvskjerm (1227)
- Grense for sikringssoner
- Grense for faresone
- Grense for infrastruktursone
- Grense for angitt hensynssone

Dato for basiskart: 22.09.2018  
 Ekvivalens: 1 m  
 Kartmålestokk: 1:1000 (A3)  
 0 25.0 50m

**Revisjon**

| Revisjon                                     | Dato       | Saksnr. | Signatur |
|--|------------|---------|----------|
| Endringer etter offentlig ettersyn og høring | 18.12.2020 |         | LD       |

Detaljregulering  
 E6 Kvithammar-Åsen, parsell Stjørdal kommune  
 Kartblad 22 av 25

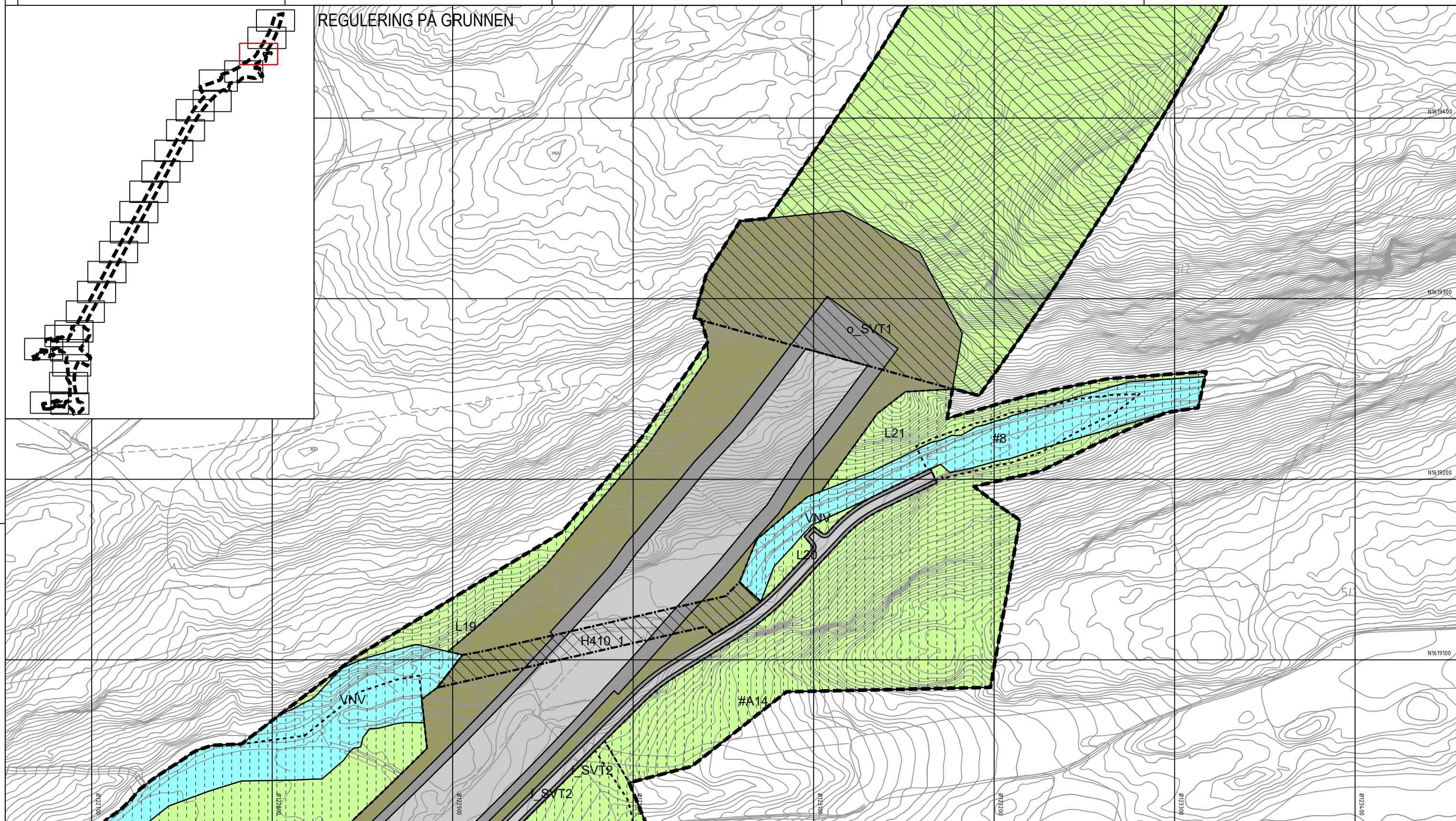
Saksbehandling iht. plan- og bygningsloven

| Dato   | Saksnr.    | Signatur  |
|--|------------|-----------|
| Kommunestyret sitt vedtak                        | 25.03.2021 | 35/21 RK  |
| 4. gangs behandling                              | 17.03.2021 | 52/21 RK  |
| 3. gangs behandling                              | 10.02.2021 | 39/21 RK  |
| Kommunestyret sitt vedtak                        | 28.01.2021 | 14/21 RK  |
| 2. gangs behandling                              | 20.01.2021 | 18/21 RK  |
| Offentlig ettersyn fra 24.09.2020 til 05.11.2020 | 24.09.2020 | 155/20 RK |
| 1. gangs behandling                              | 16.09.2020 | 155/20 RK |
| Kunngjøring av oppstart av planarbeid            | 05.12.2018 |           |

**PlanID:** SØS\_3403  
**Kartgrunnlag:** FKB  
**Kartreferanse:** FaresØ NTM10  
**Høydegrunnlag:** NN2000

**Dato:** 25.08.2020  
**Utarbeidet av:** LD  
**Tegningsnummer:** RP22

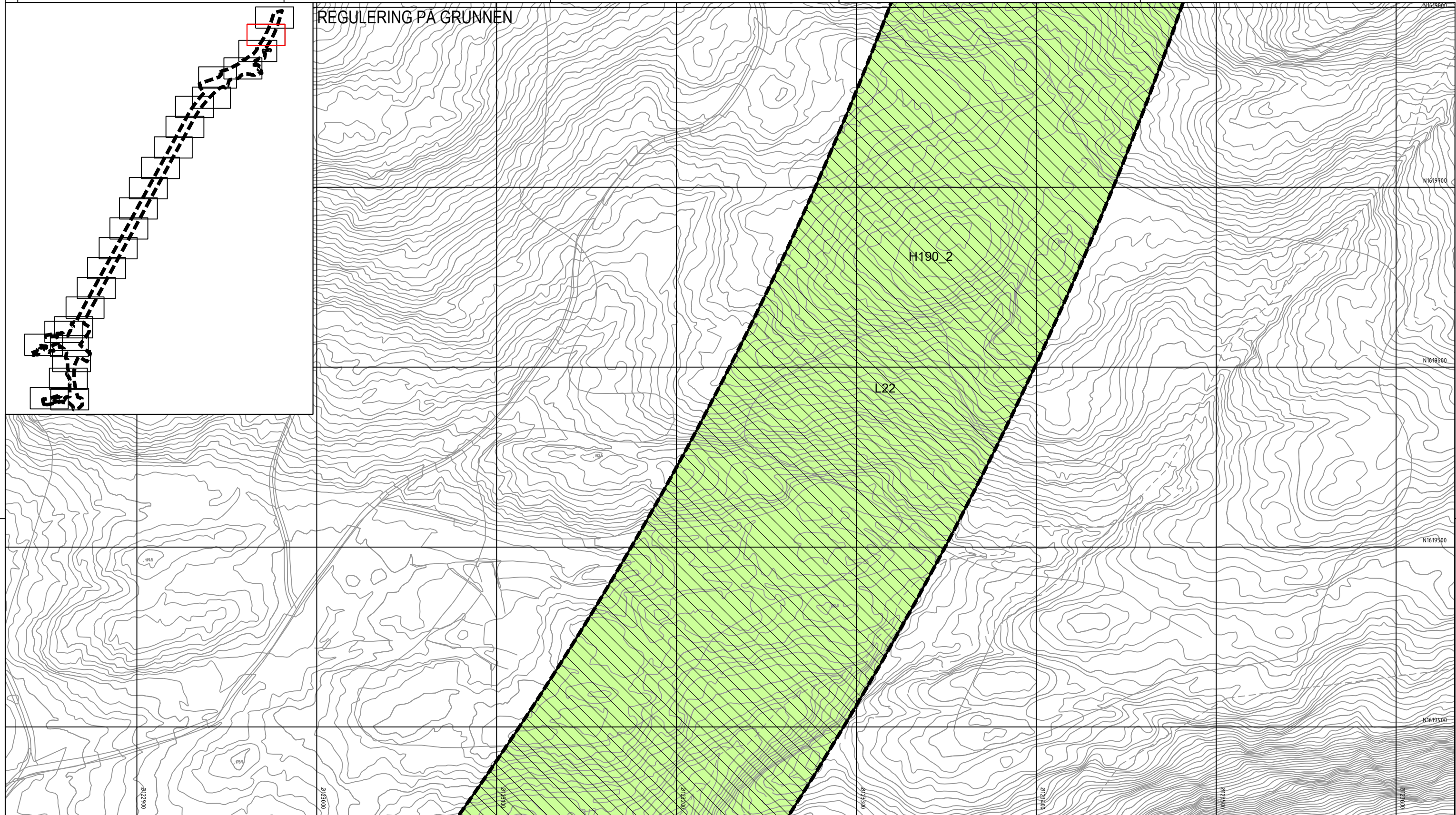
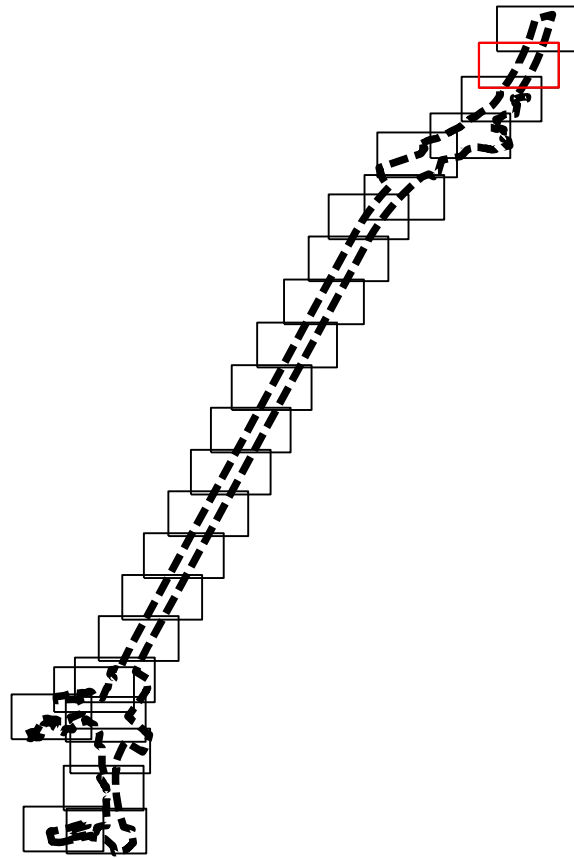
# REGULERING PÅ GRUNNEN



| Tegnforklaring  |  |
|---|--|
| <b>Reguleringsplan PBL 2008</b>   |  |
| <b>§12-5. Nr. 1 - Bebyggelse og anlegg</b>                                      |  |
| BE  | Energianlegg (1510)  |
| <b>§12-5. Nr. 2 - Samferdselsanlegg og teknisk infrastruktur</b>                |  |
| SV  | Veg (2010)   |
| SF  | Fortau (2012)  |
| SGS   | Gang-/sykkelveg (2015)   |
| SVT   | Annen veggrunn - tekniske anlegg (2018)  |
| SVG   | Annen veggrunn - grøntareal (2019)   |
| STJ   | Trasé for jernbane (2021)  |
| SH  | Holdeplass/plattform (2025)  |
| SKF   | Kombinerte formål for samferdselsanlegg og/eller teknisk infrastrukturtraseer (2800)   |
| <b>§12-5. Nr. 5 - Landbruks-, natur- og friluftsmål samt reindrift</b>          |  |
| L   | LNFR areal for nødvendige tiltak for landbruk og reindrift og gårdstilknyttet næringsvirksomhet basert på gårdens ressursgrunnlag (5100) |
| VNV   | Naturområde i sjø og vassdrag (6610)   |
| <b>§12-5. Nr. 6 - Bruk og vern av sjø og vassdrag med tilhørende strandsone</b> |  |
| A190  | Andre sikringssoner (190)  |
| A370  | Faresone - Ras- og skredfare (310)   |
| A370  | Faresone - Høyspenningsanlegg luftledning (370)  |
| A410  | Krav vedrørende infrastruktur (410)  |
| A560  | Bevaring naturmiljø (560)  |
| <b>§12-7 - Bestemmelseområder</b>   |  |
| #B  | Bru (#B1) (#B2) (1)  |
| #K  | Kulvert (#K1) (#K2) (1)  |
| #   | Vilkår for bruk av arealer, bygninger og anlegg (#1-11) (2)  |
| #A symbol"/> #A   | Midlertidige anleggsområder (#A) og riggområder (#R)   |
| <b>Linjesymbol</b>  |  |
|   | Plangrense   |
|   | Formålsgrense  |
|   | Bestemmelsegrense  |
|   | Bebyggelse som forutsettes fjernet (1215)  |
|   | Frisiktlinje (1222)  |
|   | Regulert støvskjerm (1227)   |
|   | Grense for sikringssoner   |
|   | Grense for faresone  |
|   | Grense for infrastruktursoner  |
|   | Grense for angitt hensynssone  |
| <b>Punktsymboler</b>  |  |
|   | Avkjørsel - både inn og utkjøring (1242)   |
|   | Stenging av avkjørsel (1241)   |
|   | Vegstenging/fysisk sperre (1231)   |

|  |                         |                          |                                     |
|--|-------------------------|--------------------------|-------------------------------------|
| Dato for basiskart: 22.09.2018                               |                         |                          |                                     |
| Ekvidistanse: 1 m  |                         |                          |                                     |
| Kartmålestokk: 1:1000 (A3)                                   |                         |                          |                                     |
| 0 25,0 50m   |                         |                          |                                     |
|  |                         |                          |                                     |
| <b>Revisjon</b>  | <b>Dato</b>             | <b>Saksnr.</b>           | <b>Signatur</b>                     |
| Endringer etter offentlig ettersyn og høring                 | 18.12.2020              |                          | LD                                  |
| Detaljregulering E6 Kvithamar-Åsen, parsell Stjørdal kommune |                         |                          | <b>PlanID:</b> SØS 3.053            |
| Kartgrunnlag: E6B  |                         |                          | <b>Kartreferanse:</b> FaresØ9 NTM10 |
| Kartblad 23 av 25  |                         |                          | <b>Høydegrunnlag:</b> NN2000        |
| Saksbehandling iht. plan- og bygningsloven                   | <b>Dato</b>             | <b>Saksnr.</b>           | <b>Signatur</b>                     |
| <b>Kommunestyret sitt vedtak</b>                             | 25.03.2021              | 35/21                    | KK                                  |
| 4. gangs behandling  | 17.03.2021              | 52/21                    | KK                                  |
| 3. gangs behandling  | 10.02.2021              | 39/21                    | KK                                  |
| <b>Kommunestyret sitt vedtak</b>                             | 28.01.2021              | 14/21                    | KK                                  |
| 2. gangs behandling  | 20.01.2021              | 18/21                    | KK                                  |
| Offentlig ettersyn fra 24.09.2020 til 05.11.2020             | 24.09.2020              | 155/20                   | KK                                  |
| 1. gangs behandling  | 16.09.2020              | 155/20                   | KK                                  |
| Kunngjøring av oppstart av planarbeid                        | 05.12.2018              |                          |                                     |
|  | <b>Dato:</b> 25.08.2020 | <b>Utarbeidet av:</b> LD | <b>Tegningsnummer:</b> RP23         |
|  |                         |                          |                                     |

# REGULERING PÅ GRUNNEN



## Tegnforklaring

### Reguleringsplan PBL 2008

#### §12-5. Nr. 1 - Bebyggelse og anlegg

**BE** Energianlegg (1510)

#### §12-5. Nr. 2 - Samferdselsanlegg og teknisk infrastruktur

- SV** Veg (2010)
- SF** Fortau (2012)
- SGS** Gang-/sykkelveg (2015)
- SVT** Annen veggrunn - tekniske anlegg (2018)
- SVG** Annen veggrunn - grøntareal (2019)
- STJ** Trasé for jernbane (2021)
- SH** Holdeplass/plattform (2025)

**SKF** Kombinerte formål for samferdselsanlegg og/eller teknisk infrastrukturtraseer (2800)

#### §12-5. Nr. 5 - Landbruks-, natur- og friluftsmål samt reindrift

**L** LNFR areal for nødvendige tiltak for landbruk og reindrift og gårdstilknyttet næringsvirksomhet basert på gårdens ressursgrunnlag (5100)

#### §12-5. Nr. 6 - Bruk og vern av sjø og vassdrag med tilhørende strandsone

**VNV** Naturområde i sjø og vassdrag (6610)

#### §12-6 - Hensynssoner

- H190** Andre sikringssoner (190)
- A370** Faresone - Ras- og skredfare (310)

- A370** Faresone - Høyspenningsanlegg luftledning (370)
- H410** Krav vedrørende infrastruktur (410)
- H560** Bevaring naturmiljø (560)

#### §12-7 - Bestemmelseområder

- #B** Bru (#B1) (#B2) (1)
- #K** Kulvert (#K1) (#K2) (1)
- #** Vilkår for bruk av arealer, bygninger og anlegg (#1-11) (2)
- #A** (#R) Midlertidige anleggsområder (#A) og riggområder (#R)

#### Linjesymbol


- Plangrense
- Formålsgrense

- Bestemmelsegrense
- Bebyggelse som forutsettes fjernet (1215)
- Frisiktlinje (1222)
- Regulert støyskjerm (1227)
- Grense for sikringssoner
- Grense for faresone
- Grense for infrastruktursoner
- Grense for angitt hensynssone

#### Punktsymboler

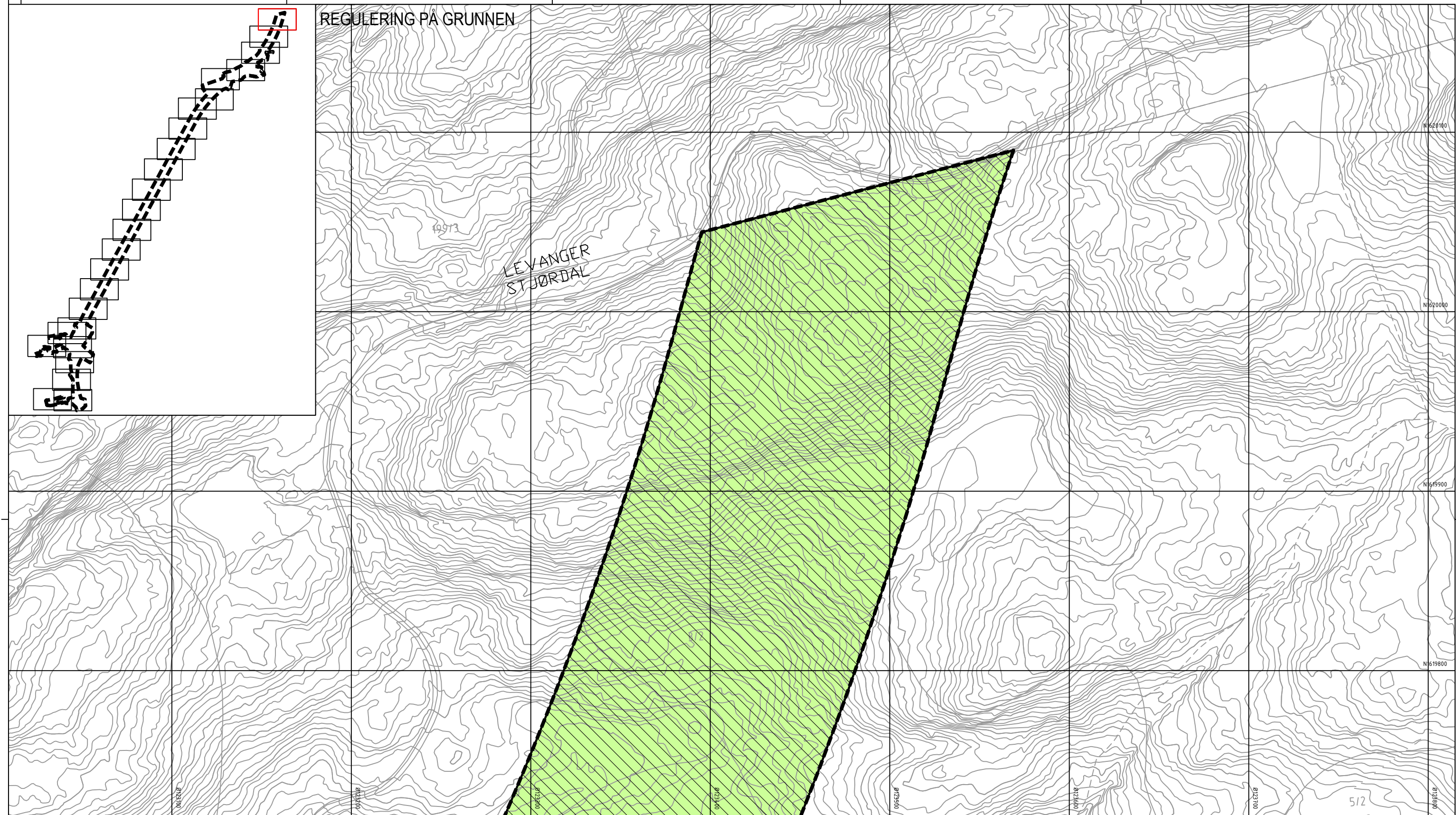
- Avkjørsel - både inn og utkjøring (1242)
- Stenging av avkjørsel (1241)
- Vegstenging/fysisk sperre (1231)

Dato for basiskart: 22.09.2018  
Ekvidistanse: 1 m  
Kartmålestokk: 1:1000 (A3)



| Revisjon   | Dato       | Saksnr.   | Signatur  |
|--|------------|---|---|
| Endringer etter offentlig ettersyn og høring   | 18.12.2020 |   | LD  |
| Detaljregulering<br>E6 Kvithamar-Åsen, parsell Stjørdal kommune<br>Kartblad 24 av 25 |            |   | PlanID: 5035_5.053<br>Kartgrunnlag: EKB<br>Kartreferanse: E6e689 NTM10<br>Høydegrunnlag: NN2000 |
| Saksbehandling iht. plan- og bygningsloven   | Dato       | Saksnr.   | Signatur  |
| <b>Kommunestyret sitt vedtak</b>   | 25.03.2021 | 35/21   | KK  |
| 4. gangs behandling  | 17.03.2021 | 52/21   | KK  |
| 3. gangs behandling  | 10.02.2021 | 39/21   | KK  |
| <b>Kommunestyret sitt vedtak</b>   | 28.01.2021 | 14/21   | KK  |
| 2. gangs behandling  | 20.01.2021 | 18/21   | KK  |
| Offentlig ettersyn fra 24.09.2020 til 05.11.2020                                     | 24.09.2020 | 155/20  | KK  |
| 1. gangs behandling  | 16.09.2020 | 155/20  | KK  |
| Kunngjøring av oppstart av planarbeid  | 05.12.2018 |   |   |
|  |            | Dato: 25.08.2020<br>Utarbeidet av: LD<br>Tegningsnummer: RP24 |   |





**Tegnforklaring**

**Reguleringsplan PBL 2008**

**§12-5. Nr. 1 - Bebyggelse og anlegg**

**BE** Energianlegg (1510)

**§12-5. Nr. 2 - Samferdselsanlegg og teknisk infrastruktur**

- SV** Veg (2010)
- SF** Fortau (2012)
- SGS** Gang-/sykkelveg (2015)
- SVT** Annen veggrunn - tekniske anlegg (2018)
- SVG** Annen veggrunn - grøntareal (2019)
- STJ** Trasé for jernbane (2021)
- SH** Holdeplass/plattform (2025)

**SKF** Kombinerte formål for samferdselsanlegg og/eller teknisk infrastrukturtraseer (2800)

**§12-5. Nr. 5 - Landbruks-, natur- og friluftsmål samt reindrift**

**L** LNFR areal for nødvendige tiltak for landbruk og reindrift og gårdstilknyttet næringsvirksomhet basert på gårdens ressursgrunnlag (5100)

**§12-5. Nr. 6 - Bruk og vern av sjø og vassdrag med tilhørende strandsone**

**VNV** Naturområde i sjø og vassdrag (6610)

**§12-6 - Hensynssoner**

- A190** Andre sikringssoner (190)
- A370** Faresone - Ras- og skredfare (310)

- A370** Faresone - Høyspenningsanlegg luftledning (370)
- A410** Krav vedrørende infrastruktur (410)
- A560** Bevaring naturmiljø (560)

**§12-7 - Bestemmelseområder**

- #B** Bru (#B1) (#B2) (1)
- #K** Kulvert (#K1) (#K2) (1)
- #** Vilkår for bruk av arealer, bygninger og anlegg (#1-11) (2)
- #A** (#R) Midlertidige anleggsområder (#A) og riggområder (#R)

**Linjesymbol**


- Plangrense
- Formålgrense

- Bestemmelsegrense
- Bebyggelse som forutsettes fjernet (1215)
- Frisiktlinje (1222)
- Regulert støvskjerm (1227)
- Grense for sikringssoner
- Grense for faresone
- Grense for infrastruktursone
- Grense for angitt hensynssone

**Punktsymboler**

- Avkjørsel - både inn og utkjøring (1242)
- Stenging av avkjørsel (1241)
- Vegstenging/fysisk sperre (1231)

Dato for basiskart: 22.09.2018  
 Ekvvidtast: 1 m  
 Kartmålestokk: 1:1000 (A3)



| Revisjon   | Dato       | Saksnr.        | Signatur       |
|--|------------|----------------|----------------|
| Endringer etter offentlig ettersyn og høring   | 18.12.2020 |                | LD             |
| Detaljregulering<br>E6 Kvithamar-Åsen, parsell Stjørdal kommune<br>Kartblad 25 av 25 |            |                |                |
| Saksbehandling iht. plan- og bygningsloven   |            | Dato           | Saksnr.        |
| <b>Kommunestyret sitt vedtak</b>   | 25.03.2021 | 35/21          | KK             |
| 4. gangs behandling  | 17.03.2021 | 52/21          | KK             |
| 3. gangs behandling  | 10.02.2021 | 39/21          | KK             |
| <b>Kommunestyret sitt vedtak</b>   | 28.01.2021 | 14/21          | KK             |
| 2. gangs behandling  | 20.01.2021 | 18/21          | KK             |
| Offentlig ettersyn fra 24.09.2020 til 05.11.2020                                     | 24.09.2020 | 155/20         | KK             |
| 1. gangs behandling  | 16.09.2020 | 155/20         | KK             |
| Kunngjøring av oppstart av planarbeid  | 05.12.2018 |                |                |
|  |            | Dato:          | Utarbeidet av: |
|  |            | 25.08.2020     | LD             |
|  |            | Tegningsnummer | RP25           |